


ក្រឹត្យលេខ ៤៧ អនក្រ.បក
អំពីការអនុវត្តច្បាប់ស្តីពីការអនុវត្ត
ច្បាប់ស្តីពីការអនុវត្តច្បាប់ស្តីពីការអនុវត្ត

(១៤១៣ - ១៤១៣ អ.ជ.)

លេខ ១៤១៣ អ.ជ. អនក្រ.បក





ประกาศองค์การบริหารส่วนตำบลเกาะลันตาน้อย
เรื่อง ประกาศใช้แผนพัฒนาฯ ประจำปี (พ.ศ. ๒๕๖๑-๒๕๖๔)
.....

ด้วยองค์การบริหารส่วนตำบลเกาะลันตาน้อย ได้จัดทำแผนพัฒนาฯ ประจำปี (พ.ศ. ๒๕๖๑-๒๕๖๔) ตามที่ระเบียบกระทรวงมหาดไทยว่าด้วยการจัดทำแผนพัฒนาขององค์กรปกครองส่วนท้องถิ่น พ.ศ. ๒๕๔๘ และฉบับแก้ไขเพิ่มเติม โดยผู้บริหารท้องถิ่นได้นำร่างแผนฯ ดังกล่าวเสนอต่อสภาองค์การบริหารส่วนตำบลเกาะลันตาน้อย เพื่อพิจารณาให้ความเห็นชอบและสภาองค์การบริหารส่วนตำบลได้มีมติเห็นชอบแล้ว เมื่อคราวการประชุมสภา สมัยสามัญ สมัยที่ ๔ ครั้งที่ ๑/๒๕๕๙ วันที่ ๓๐ พฤศจิกายน ๒๕๕๙ แล้วนั้น

อาศัยความในระเบียบกระทรวงมหาดไทยว่าด้วยการจัดทำแผนพัฒนาขององค์กรปกครองส่วนท้องถิ่น พ.ศ. ๒๕๔๘ หมวด ๕ ข้อ ๒๔ องค์การบริหารส่วนตำบลเกาะลันตาน้อยจึงขอประกาศใช้แผนพัฒนาฯ ประจำปี (พ.ศ. ๒๕๖๑-๒๕๖๔) และเปิดประกาศให้ประชาชนทราบโดยทั่วกัน

จึงประกาศให้ทราบโดยทั่วกัน

ประกาศ ณ วันที่ ๓๐ เดือน พฤศจิกายน พ.ศ. ๒๕๕๙

(นายสุกิจ ยงกิจ)

นายกองค์การบริหารส่วนตำบลเกาะลันตาน้อย

แผนพัฒนาท้องถิ่น ๔ ปี
(พ.ศ.๒๕๖๑-๒๕๖๕)

ขององค์การบริหารส่วนตำบลเกาะลันตาน้อย อำเภอเกาะลันตา จังหวัดกระบี่

ส่วนที่ ๑ สภาพทั่วไป และข้อมูลพื้นฐาน

๑.ด้านกายภาพ

๑.๑ ที่ตั้งของตำบลเกาะลันตาน้อย

ตำบลเกาะลันตาน้อย ตั้งอยู่ในอำเภอเกาะลันตา จังหวัดกระบี่ เป็นเกาะขนาดใหญ่มีชุมชนตั้งอยู่อาศัยกระจุกกระจายทั่วทั้งเกาะและยังเป็นศูนย์ราชการของอำเภอเกาะลันตา มีอาณาเขตติดต่อดังนี้

ทิศเหนือ ติดต่อกับตำบลเกาะกลาง อำเภอเกาะลันตา จังหวัดกระบี่ โดยมีแนวเขตเริ่มต้นจากร่องน้ำลึกในทะเลอันดามันห่างจากอำเภอลมสนปากคลองช่องหลาด ไปทางทิศตะวันตก ประมาณ ๑๔ กิโลเมตร MU ๔๑๐๕๑๕ ไปทางทิศตะวันออก ตามร่องน้ำลึก ผ่านอ่าวแหลมสนไปตามลำคลองช่องหลาด ตลอดลำคลองออกสู่ทะเลอันดามันทางด้านทิศตะวันออกผ่านเกาะปลิงและเกาะเปลว สิ้นสุดที่ร่องน้ำลึกตรงปากคลองช่องหลาดทางด้านทิศตะวันออก บริเวณพิกัด NU ๑๗๕๔๔๕ รวมระยะทางด้านทิศเหนือประมาณ ๒๗ กิโลเมตร

ทิศตะวันออก ติดต่อกับลทรายขาว อำเภอคลองท่อม จังหวัดกระบี่ โดยมีแนวเขตเริ่มต้นจากร่องน้ำลึกตรงกึ่งปากคลองช่องหลาดทางทิศตะวันออกในทะเลอันดามัน บริเวณพิกัด NU ๑๗๕๔๔๕ ไปทางทิศใต้ ตามแนวเขตและร่องน้ำลึก ผ่านเกาะตะละเม็ง ห่างจากเกาะตะละเม็ง ไปทางทิศตะวันออก ประมาณ ๒.๕ กิโลเมตร สิ้นสุดที่แนวเขตร่องน้ำลึกในทะเลอันดามัน บริเวณพิกัด NU ๒๓๐๓๓๒ รวมระยะทางด้านทิศตะวันออก ประมาณ ๑๗ กิโลเมตร

ทิศใต้ ติดต่อกับเกาะลันตาใหญ่ ตำบลศาลาด่าน อำเภอเกาะลันตา จังหวัดกระบี่ โดยมีแนวเขตเริ่มต้นจากร่องน้ำลึกในทะเลอันดามัน บริเวณพิกัด NU ๒๓๐๓๓๒ ไปทางทิศตะวันตกเฉียงเหนือ ตามร่องน้ำลึก ผ่านเกาะนุกับเกาะกำใหญ่ ถึงร่องน้ำลึกปากคลองบ่อหนุ บริเวณพิกัด NU ๐๖๔๔๓๕ ผ่านตลอดลำคลองศาลาด่าน ถึงปากคลอง ผ่านเกาะแร้งตามร่องน้ำลึก สิ้นสุดที่ร่องน้ำลึกในทะเลอันดามัน บริเวณพิกัด NU ๘๓๔๔๕๖ รวม ระยะทางด้านทิศใต้ประมาณ ๔๕ กิโลเมตร

ทิศตะวันตก ติดต่อทะเลอันดามัน โดยมีแนวเขตเริ่มต้นจากทะเลอันดามัน บริเวณพิกัด MU ๘๓๔๔๕๖ ไปทางทิศตะวันออกเฉียงเหนือ ตามร่องน้ำลึกสิ้นสุดที่ทะเลอันดามันห่างจากอ่าวแหลมสนปากคลองช่องหลาด ไปทางทิศตะวันตกประมาณ ๑๔ กิโลเมตร บริเวณพิกัด MU ๘๑๐๕๑๕ รวม ระยะทางด้านทิศตะวันตกประมาณ ๙.๖ กิโลเมตร

ตามประกาศกระทรวงมหาดไทย เรื่อง การกำหนดเขตตำบลในท้องที่อำเภอเกาะลันตา จังหวัดกระบี่ ประกาศ ณ วันที่ ๒๙ ธันวาคม พ.ศ. ๒๕๔๐

๑.๒ ลักษณะภูมิประเทศ

ตำบลเกาะลันตาน้อย มีลักษณะเป็นเกาะขนาดใหญ่ มีเกาะเล็กเกาะน้อย กระจัดกระจายอยู่รอบเกาะใหญ่หลายเกาะ เช่น เกาะตะละเบ็ง เกาะแดง และเกาะผี เป็นต้น สภาภูมิประเทศบนเกาะลันตาน้อยตอนกลางของเกาะเป็นภูเขา ความ สลับกับหุบเขา และลาดลงเป็นที่ราบชายฝั่งทะเล และมีที่ราบกระจัดกระจายอยู่ทั่วไปบนเกาะ ซึ่งเป็นที่ตั้งของชุมชน

๑.๓ ลักษณะภูมิอากาศ

เกาะลันตามีสภาพภูมิอากาศอยู่ในแถบป่าฝนเมืองร้อน จะมีช่วงลมมรสุมพัดผ่าน ปีละ ๒ ครั้ง โดยจะเป็นลมมรสุมตะวันตกเฉียงใต้ และลมมรสุม ตะวันออกเฉียงเหนือ ด้วยเหตุนี้จึงทำให้เกาะลันตา มีเพียง ๒ ฤดูกาล คือ ฤดูฝน และฤดูร้อน ช่วงฤดูกาลท่องเที่ยวจะอยู่ในช่วงเดือน ตุลาคม จนถึง เดือนพฤศจิกายน และช่วงเวลาที่นักท่องเที่ยวนิยมเดินทางมากที่สุด คือช่วงเดือนพฤศจิกายน จนถึงเดือน มีนาคม ของทุกปี อุณหภูมิของอากาศของเกาะลันตาโดยทั่วไป จะอยู่ประมาณ ๓๒-๓๔ องศาเซลเซียสในเวลากลางวันและ ๒๐-๒๕ องศาเซลเซียสในเวลากลางคืน เฉลี่ยแล้วก็จะอยู่ที่ประมาณ ๒๘-๓๐ องศาเซลเซียส โดยตลอดทั้งปีเมื่อลมมรสุมตะวันตกเฉียงใต้พัดผ่านเกาะลันตา จึงทำให้มีอากาศปกคลุมไปด้วยสายฝนและเมฆหมอก นำพาให้สิ่งมีชีวิตในผืนป่าร้อนชื้นของเกาะลันตา ได้รับความชุ่มฉ่ำจากสายฝน ในช่วงนี้ เราจึงจะเห็นผืนป่าเกาะลันตาเป็นสีเขียวสดชื่น ต้นไม้เล็กๆ แทะยอดขึ้นมารับสายฝนและสิ่งมีชีวิตเล็กๆ จำพวกตะไคร้และไลเคนขึ้นปกคลุมทั่วไปในผืนป่าของอุทยาน ำเกาะลันตา ยังอุดมไปด้วยป่าชายเลนที่อุดมสมบูรณ์ที่สุดแห่งหนึ่งของประเทศไทย ซึ่งนับได้ว่าเป็นป่าชายเลนแห่งนี้ คือ ป่าการูดานสำคัญเพื่อการป้องกันการพังทลายของผืนดินตามชายเลน และแหล่งป่าชายเลนยังเป็นที่อยู่อาศัยของสัตว์น้ำเล็กน้อย หรือจะเรียกได้ว่า เป็นบ้านหลังน้อยของเหล่าสัตว์น้ำแรกเกิด ก่อนจะเติบโตเพื่อออกไปเผชิญโลกที่ทะเลอันกว้างใหญ่

๑.๔ ลักษณะของดิน

มีลักษณะของดินที่เกิดจากการปรับระดับของตะกอนที่ทับถมชายฝั่งทะเลทำให้พื้นที่มีลักษณะเป็นดินทรายในบริเวณทางด้านตะวันตกของพื้นที่ ส่วนฝั่งตะวันออกของพื้นที่ดินมีลักษณะเป็นดินโคลนป่าชายเลน และพื้นที่บนตอนกลางของพื้นที่มีแนวเทือกเขาทอดยาวในแนวเหนือใต้ ลักษณะดินเป็นดินทรายปนหินบางจุดเป็นดินเหนียวบนดินทราย

๑.๕ ลักษณะของแหล่งน้ำ

มีระบบประปา จำนวน ๒๐ แห่ง มีทั้งระบบประปาที่นำน้ำจากภูเขา บ่อน้ำบาดาล สระเก็บน้ำ และแหล่งน้ำอื่น ๆ

- บ่อน้ำตื้นที่สำคัญ ๓๖ แห่ง
- บ่อน้ำบาดาล ๑๖ แห่ง ไม่มีระบบกรองน้ำและระบบส่งน้ำที่ถูกสุขลักษณะ ส่วนใหญ่ใช้งานได้ดีที่สำคัญแหล่งน้ำใต้ดิน มีไม่เพียงพอ

๑.๖ ลักษณะของไม้และป่าไม้

ทรัพยากรป่าไม้มีความอุดมสมบูรณ์และมีความหลากหลายของพรรณพืชมาก ซึ่งสามารถจำแนกออกได้ดังนี้ ป่าดิบชื้น ตลอดแนวเวทีกองขาหินตา ซึ่งครอบคลุมพื้นที่เกือบทั้งหมดของอาณาเขตของอุทยานแห่งชาติป่าดิบชื้นที่มีชั้นบน และไม่มีชั้นกลางความสูงโดยเฉลี่ย ๑๕-๒๕ เมตร พันธุ์ไม้ที่สำคัญได้แก่ เคี่ยมคะนอง ยางแดง ตะแบกนา ตะเคียนหิน เป็นต้น และมีพันธุ์ไม้จำพวกป่าเสม็ดและหวาย เป็นไม้พุ่มล่างของป่าพื้นที่สำคัญที่พบ ได้แก่ กะพ้อ หวายขม หวายตะค้าทอง หวาย เป็นต้น ป่าชายเลน ไม้ส่วนใหญ่มีระดับความสูงที่ใกล้เคียงกัน โดยมีความสูง ๕ เมตร โดยเฉลี่ยพันธุ์ไม้ที่พบได้แก่ เสม็ดขาว โกงกางใบเล็ก โกงกางใบใหญ่ ป่าชายหาด พันธุ์ไม้ที่สำคัญได้แก่ ทูกวาง หยีทะเล ฝักบัวทะเล และเตยทะเล เป็นต้น

๒.ด้านการเมือง/การปกครอง

๒.๑ เขตการปกครอง

ตำบลเกาะลันตาน้อย แบ่งการปกครองออกเป็น ๖ หมู่บ้าน

หมู่ที่ ๑ บ้านหลังสอด

หมู่ที่ ๒ บ้านคลองหมาก

หมู่ที่ ๓ บ้านทุ่ง

หมู่ที่ ๔ บ้านโละใหญ่

หมู่ที่ ๕ บ้านคลองโตนต

หมู่ที่ ๖ บ้านทอนลิบง

๒.๒ การเลือกตั้ง

องค์การบริหารส่วนตำบลเกาะลันตาน้อย ยกฐานะจากสภาตำบลเป็น องค์การบริหารส่วนตำบล เมื่อวันที่ ๒๓ กุมภาพันธ์ พ.ศ. ๒๕๕๐ ประกอบด้วย

- นายกองค้ำการบริหารส่วนตำบลเกาะลันตาน้อย ๑ ท่าน
- รองนายกองค้ำการบริหารส่วนตำบลเกาะลันตาน้อย ๒ ท่าน
- เลขานุการนายกองค้ำการบริหารส่วนตำบลเกาะลันตาน้อย ๑ ท่าน
- สมาชิกสภาองค์การบริหารส่วนตำบล หมู่บ้านละ ๒ ท่าน จำนวน ๖ หมู่บ้าน
จำนวน ๑๒ ท่าน

๓. ประชากร

๓.๑ ข้อมูลเกี่ยวกับจำนวนประชากร

| | |
|-----------------|-----------------|
| ชาย | ๒,๙๖๑ คน |
| หญิง | ๒,๘๕๔ คน |
| รวม | ๕,๘๑๕ คน |
| ครัวเรือน จำนวน | ๑,๕๘๘ ครัวเรือน |

| ลำดับที่ | ช่วงอายุ | จำนวนประชากร | | รวม | หมายเหตุ |
|----------|-------------|--------------|--------------|--------------|----------|
| | | ชาย | หญิง | | |
| ๑ | ๐-๓ | ๑๙๑ | ๑๗๗ | ๓๖๘ | |
| ๒ | ๔-๖ | ๑๔๔ | ๑๔๖ | ๒๙๐ | |
| ๓ | ๗-๑๐ | ๒๓๑ | ๒๐๘ | ๔๓๙ | |
| ๔ | ๑๑-๑๓ | ๑๕๗ | ๑๕๗ | ๓๑๔ | |
| ๕ | ๑๔-๑๖ | ๑๓๗ | ๑๓๔ | ๒๗๑ | |
| ๖ | ๑๗-๒๐ | ๑๖๔ | ๑๕๑ | ๓๑๕ | |
| ๗ | ๒๑-๓๐ | ๔๙๐ | ๔๘๐ | ๙๗๐ | |
| ๘ | ๓๑-๔๐ | ๕๕๔ | ๕๐๕ | ๑,๐๕๙ | |
| ๙ | ๔๑-๕๐ | ๓๗๔ | ๓๕๓ | ๗๒๗ | |
| ๑๐ | ๕๑-๖๐ | ๒๕๙ | ๒๖๑ | ๕๒๐ | |
| ๑๑ | ๖๐ ปีขึ้นไป | ๒๖๐ | ๒๘๒ | ๕๔๒ | |
| | รวม | ๒,๙๖๑ | ๒,๘๕๔ | ๕,๘๑๕ | |

๔. สภาพทางสังคม

๔.๑ การศึกษา พื้นที่ตำบลเกาะลันตาน้อย มีสถานศึกษาในพื้นที่ ดังนี้

- ๔.๑.๑ โรงเรียนประถมศึกษา ๔ แห่ง
๑. โรงเรียนบ้านหลังสอด
 ๒. โรงเรียนบ้านคลองไตนต
 ๓. โรงเรียนบ้านทุ่ง
 ๔. โรงเรียนบ้านโน้ะใหญ่
- ๔.๑.๒ โรงเรียนเอกชน ๑ แห่ง
๑. โรงเรียนวุฒิศาสตร์วิทยานุสรณ์
- ๔.๑.๓ ศูนย์พัฒนาเด็กเล็ก ๕ แห่ง
๑. ศูนย์พัฒนาเด็กเล็กบ้านหลังสอด
 ๒. ศูนย์พัฒนาเด็กเล็ก อบต.เกาะลันตาน้อยสามัคคี
 ๓. ศูนย์พัฒนาเด็กเล็กมัสยิดบ้านคลองไตนต
 ๔. ศูนย์พัฒนาเด็กเล็กบ้านทุ่ง
 ๕. ศูนย์พัฒนาเด็กเล็กบ้านโน้ะใหญ่

๔.๒ สาธารณสุข

พื้นที่ตำบลเกาะลันตาน้อย มีหน่วยงานส่งเสริมสุขภาพ ดังนี้

- โรงพยาบาลส่งเสริมสุขภาพประจำตำบลบ้านคลองไตนต

๔.๓ อาชญากรรม

พื้นที่ตำบลศาลาด่านมีการก่ออาชญากรรมในพื้นที่บ้างเล็กน้อย แต่ส่วนใหญ่เป็นการลักเล็กขโมย น้อย ซึ่งมีหน่วยงานและระบบป้องกันในพื้นที่ดังนี้

| | | |
|-----------------------|---|------|
| - ป้อมยามตำรวจชุมชน | 1 | แห่ง |
| - มีกล้องวงจรปิด CCTV | ๘ | จุด |

๔.๔ ยาเสพติด

พื้นที่ตำบลเกาะลันตาน้อย มีผู้เสพยาเสพติดในพื้นที่ที่ได้รับการบำบัด ๔ ปี ย้อนหลัง ดังนี้

| | | |
|----------------|----|----|
| - ปี พ.ศ. ๒๕๕๖ | ๒๘ | คน |
| - ปี พ.ศ. ๒๕๕๗ | ๑๕ | คน |
| - ปี พ.ศ. ๒๕๕๘ | ๖ | คน |
| - ปี พ.ศ. ๒๕๕๙ | ๑๐ | คน |

๔.๒ การสังคมนสงเคราะห์

พื้นที่ตำบลเกาะลันตาน้อย มีการจ่ายเบี้ยยังชีพ จัดกิจกรรมส่งเสริมอาชีพ และดูแลสงเคราะห์ ผู้สูงอายุ คนพิการ เด็กกำพร้า เด็กแรกเกิด ผู้ยากไร้ และผู้ป่วยเอดส์ ในพื้นที่ ซึ่งมีจำนวนดังนี้

| | | |
|----------------|-----|----|
| - ผู้สูงอายุ | ๕๗๙ | คน |
| - ผู้พิการ | ๙๘ | คน |
| - เด็กกำพร้า | ๖๑ | คน |
| - เด็กแรกเกิด | ๒๕ | คน |
| - ผู้ยากไร้ | ๔ | คน |
| - ผู้ป่วยเอดส์ | ๔ | คน |

๕. ระบบบริการพื้นฐาน

๕.๑ การคมนาคมขนส่ง

ถนนลาดยาง จำนวน ๓ สาย

- สายหลังศาล – ใต้ผู้ใหญ่ ระยะทาง ๑๕ กิโลเมตร(ทางหลวงชนบท)
- สายคลองหมาก-บ้านทุ่ง – ท่าไร่ ระยะทาง ๑๑.๕ กิโลเมตร (ทางหลวงชนบท)
- สายหลังสอด ท่าเทียบแพขนานยนต์ ๒.๐๙ กิโลเมตร(ทางหลวงชนบท)
- ถนน คสล. จำนวน ๑๑ สาย ในพื้นที่หมู่ที่ ๑-๖ รวมระยะทาง ประมาณ ๒,๔๐๐ เมตร

๕.๒ การไฟฟ้า

พื้นที่ตำบลเกาะลันตาน้อย มีการให้บริการและมีหน่วยงานรับผิดชอบในพื้นที่ดูแลระบบ การจ่ายไฟ โดย การไฟฟ้าส่วนภูมิภาค สาขาเกาะลันตา

๕.๓ การประปา

พื้นที่ตำบลเกาะลันตาน้อย มีการให้บริการการประปา โดยความรับผิดชอบของ ระบบประปาหมู่บ้านภายใต้ระเบียบกระทรวงมหาดไทย ว่าด้วยการบริหารกิจการและบำรุงรักษาระบบประปาหมู่บ้าน พ.ศ. ๒๕๔๘ แต่ไม่ทั่วถึง จะขาดน้ำในช่วงฤดูแล้ง ทุกปี

๕.๔ โทรศัพท

พื้นที่ตำบลเกาะลันตาน้อย มีการให้บริการเครือข่ายโทรศัพท์ ครอบคลุมทั้งตำบล ซึ่งมีรายละเอียดเครือข่ายสัญญาณโทรศัพท์ของบริษัทหลักๆ และบริษัทในเครือที่สามารถใช้ได้ในพื้นที่ได้มีดังนี้

| | |
|--|-----------|
| บริษัท โทรศอรบอเรชั่น จำกัด (มหาชน) | True move |
| บริษัท โทเทิลแอ็คเซ็สคอมมูนิเคชั่น จำกัด (มหาชน) | dtac |
| แอดวานซ์ อินโฟร์ เซอร์วิส | AIS |

๕.๕ ปรรษณีย์หรือการสื่อสารหรือการขนส่ง และวัสดุ ครุภัณฑ์

มีการให้บริการของบริษัท ไปรษณีย์ไทย จำกัดโดยมีทำการไปรษณีย์อนุญาต (ปณอ.) ตั้งอยู่ หมู่ที่ 2 บ้านคลองหมาก มีทั้งประเภท รับจ่าย หน้าหมู่บ้านที่ทำการไปรษณีย์รับจ่าย (ปณจ.) และ รับผิดชอบทำการไปรษณีย์ภาค(ปณฝ.)

๖. ระบบเศรษฐกิจ

๖.๑ การเกษตร

พื้นที่ตำบลเกาะลันตาน้อย ประชากรส่วนใหญ่ประกอบอาชีพทำอยู่ในพื้นที่ เช่น การปลูกยางพารา ปาล์มน้ำมัน ไม้ผล ไม้ยืนต้น มะพร้าวและพันธุ์ผัก มีเนื้อที่ทั้งหมดประมาณ 47,867 ไร่

๖.๒ การประมง

พื้นที่ตำบลเกาะลันตาน้อย มีทะเลล้อมรอบสามทิศทาง ประชาชนที่อาศัยบริเวณชายฝั่งทะเลส่วนใหญ่จะประกอบอาชีพประมงชายฝั่ง ชุมชนส่วนใหญ่ประกอบอาชีพประมงชายฝั่งมี ลักษณะการทำประมงในพื้นที่ ส่วนใหญ่จะเป็นการประมงชายฝั่ง การประมงเพื่อเลี้ยงชีพหรือประมงขนาดเล็ก โดยทั่วไปใช้เรือขนาดเล็ก เช่น เรือพื้นบ้าน เป็นต้น

๖.๓ การปศุสัตว์

พื้นที่ล้อมรอบด้วยทะเลทั้งสามด้าน พื้นที่ส่วนใหญ่ติดทะเลจึงไม่เหมาะสมในการทำปศุสัตว์ขนาดใหญ่ ซึ่งในปัจจุบันสภาพพื้นที่ส่วนใหญ่เน้นให้ความสำคัญในการส่งเสริมการท่องเที่ยว ทำให้การปศุสัตว์ในพื้นที่ยังคงจำนวนลดลงจากเดิม จะมีอยู่บางชุมชนของพื้นที่ แต่ก็เป็นการผลิตสัตว์ในจำนวนน้อย เช่น ไก่ เป็ด วัว ควาย แพะ นก แมว เป็นต้น

๖.๔ การบริการ

พื้นที่ตำบลเกาะลันตาน้อย มีการบริการสาธารณะหลักๆ ดังนี้

| | | |
|--------------------|---|------|
| - สวนสาธารณะ | ๑ | แห่ง |
| - ห้องน้ำสาธารณะ | ๑ | แห่ง |
| - สถานีอนามัย | ๑ | แห่ง |
| - อาคารอเนกประสงค์ | ๑ | แห่ง |

๖.๕ การท่องเที่ยว

ตำบลเกาะลันตาน้อย เป็นตำบลที่มีจุดเด่นในด้านทรัพยากรธรรมชาติที่ยังคงมีความสมบูรณ์ มีแหล่งท่องเที่ยวที่สำคัญดังนี้

- ชายหาดหลังสอด ตั้งอยู่หมู่ที่ ๑ บ้านหลังสอด มีชายหาดยาว ๘,๐๐๐ เมตร มีลักษณะเป็นหาดทราย น้ำใส และอุดมสมบูรณ์ไปด้วยสัตว์น้ำหลายชนิด เช่น หอยชักตีน หอยกาบ หอยวึ่ง (หอยคืด) ปูลม ซึ่งสามารถเก็บเป็นอาหารหรือชมความสวยงามตามธรรมชาติของชายหาด

- เกาะนกวีว ตั้งอยู่หมู่ที่ ๓ บ้านทุ่ง อยู่ระหว่างเกาะตะลาเบ็งและเกาะผี เหตุที่เรียกเกาะนกวีว เพราะมีนกวีวมาเกาะเป็นจำนวนมาก แต่ในปัจจุบันลดจำนวนลง

- เกาะตะลาเบ็ง ตั้งอยู่หมู่ที่ ๔ บ้านโละใหญ่ ห่างจากบ้านโละใหญ่ประมาณ ๗,๐๐๐-๘,๐๐๐ เมตร นั่งเรือประมาณ ๑๐ นาที มีลักษณะเป็นเกาะหินปูน เป็นแนวภูเขา ระหว่างเกาะจะเป็นช่องเขาขุดสามารถแล่นเรือผ่านไปอีกเกาะหนึ่งได้ ความยาวรอบเกาะประมาณ ๑๐,๐๐๐ เมตร มีหาดทรายเล็ก ๆ และถ้ำเล็ก ๆ บริเวณรอบเกาะมีพืชพรรณธรรมชาติ เช่น ต้นไทรภูเขา ตะบองเพชรภูเขา ไม้ไม้และเถาวัลย์ชนิดต่าง ๆ ด้านหลังเกาะจะมีหน้าผาสูงชันเหมาะสำหรับปีนเขา ไต่หน้าผา และพายเรือแคนู บริหารเกาะตะลาเบ็งจะประกอบไปด้วย ถ้ำใหญ่ อ่าวบอน ถ้ำต้นเหียง

- เกาะกำนุ้ย,เกาะกำใหญ่ ตั้งอยู่หมู่ที่ ๔ บ้านโละใหญ่ เกาะกำ มีความแปลกซึ่งเกิดจากธรรมชาติ คือ ในช่วงลมมรสุมตะวันออกเฉียง(ชาวบ้านจะเรียกว่า หน้าแล้ง หรือหน้าออก) แนวหาดทรายจะไปอยู่อีกฝั่งหนึ่ง แต่เมื่อในช่วงมีลมมรสุมตะวันตก(หน้าลมพัด) พัดผ่านแนวหาดทรายจะอยู่อีกฝั่งซึ่งตรงกันข้าม เกาะกำนุ้ย จะมีจุดที่น่าสนใจ คือ บอน้ำจืด และมีชายหาดที่สวยงามมาก

- บ้านโบราณ ตั้งอยู่หมู่ที่ ๔ บ้านโละใหญ่ (บ้านแต่หลัง) สร้างเมื่อ พ.ศ.๒๔๘๖ เป็นกิจกรรมสมัยระหว่างจีนและมาเลเซีย ลักษณะของตัวบ้านเป็นทรงสี่เหลี่ยม ๓ ชั้น มีคานฟ้า ในแต่ละชั้นมีระเบียงยื่นออกมา บริเวณรอบบ้านจะมีช่องลม ภายในบ้านมีช่องของ เครื่องใช้สมัยโบราณ นำศึกษาในอดีตเคยเป็นที่พักเรือสินค้าที่สำคัญ

- อ่าวบอน ตั้งอยู่หมู่ที่ ๔ บ้านโละใหญ่ ใกล้กับเขาตะลาเบ็ง สาเหตุที่เรียกอ่าวบอนเพราะมีต้นบอนป่าขึ้นเป็นส่วนใหญ่ ซึ่งในปัจจุบันเหลืออยู่น้อยมาก อ่าวบอนเป็นหาดทรายสีน้ำตาลอ่อน เพราะเกิดการทับถมของเปลือกหอย ส่วนใหญ่จะเป็นที่แวะทานข้าวสำหรับผู้ที่ผ่านไปมา

- เกาะปู ตั้งอยู่หมู่ที่ ๔ บ้านโละใหญ่ เป็นที่สามารถดำชมน้ำปะการังได้ ยังมีความอุดมสมบูรณ์ทางธรรมชาติสูงมาก และมีรีสอร์ท สำหรับพักผ่อนได้บริการนักท่องเที่ยว

- ถ้ำรังนก ตั้งอยู่หมู่ที่ ๔ บ้านโละใหญ่ มีรูนกนางแอ่นและมีลักษณะเด่น คือ มีหินงอก หินย้อย ซึ่งมีความสวยงามมาก

- ถ้ำใหญ่ ตั้งอยู่หมู่ที่ ๔ บ้านโละใหญ่ มีสารน้ำจืดกว้างประมาณ ๘ เมตร ซึ่งอยู่ลึกเข้าไปจากปากถ้ำประมาณ ๓๐๐ เมตร บริการปากถ้ำมีหินงอกหินย้อยลักษณะเหมือนงูขนาดใหญ่ ภายในถ้ำมีห้องโถงขนาดใหญ่ มีหินงอกหินย้อย และมีเสาหินปูนธรรมชาติยื่นออกมาเพดานถ้ำ และระยิบระยับเมื่อโดนแสง

- เกาะผี เป็นเกาะหินปูนเหมือนเกาะตะละเบ็ง แต่มีขนาดเล็กกว่า ลักษณะเด่นรูปร่างภายนอกที่มองเห็นคล้ายหน้าผี มีตาโบ๋ มีปาก มีงูมก คู่มากแล้ว แต่ภายในมีถ้ำ มีหินงอก หินย้อย แต่ที่สำคัญคือต้องปีนขึ้นไปจึงสามารถมองเห็นถ้ำและเห็นทิวทัศน์โดยรอบเกาะและเกาะอื่น ๆ

๖.๖ อุตสาหกรรรม

ด้วยพื้นที่ตำบลเกาะลันตาน้อย เป็นพื้นที่เป็นเกาะไม่เหมาะสำหรับการดำเนินการกิจการอุตสาหกรรมขนาดใหญ่ ดังนั้นในพื้นที่จึงไม่มีการประกอบการอุตสาหกรรมขนาดใหญ่แต่มีการประกอบกิจการอุตสาหกรรมขนาดย่อม รายละเอียด ดังนี้

- โรงงานผลิตน้ำตาล ๒ แห่ง
- โรงงานผลิตน้ำดื่ม ๒ แห่ง

๖.๗ การพาณิชย์และกลุ่มอาชีพ

ด้วยพื้นที่ตำบลเกาะลันตาน้อย มีธุรกิจขนาดใหญ่อีกเพียงที่เดียว คือ ธุรกิจบริการรถแท็กซี่จำนวนยนต์ข้ามฟากระหว่างเกาะลันตาน้อยกับบ้านหัวหิน(ตำบลเกาะกลาง) มีรถสี่ล้อขนาดเล็ก ๓ แห่ง ในพื้นที่ หมู่ที่ ๑,๒,๕ ป้ามน้ำมัน ๑ แห่ง และร้านอาหารเพื่อบริการนักท่องเที่ยว หมู่ที่ ๔ เมื่อมีกลุ่มนักท่องเที่ยวมาใช้บริการพายเรือแคนูไปท่องเที่ยวยังเกาะตะละเบ็ง ธุรกิจอื่น ๆ เป็นร้านขายของชำกระจายอยู่ทุกหมู่บ้าน

๖.๘ แรงงาน

ในพื้นที่ตำบลเกาะลันตาน้อย ดำรงชีพด้วยการทำการเกษตร เช่น ปลูกข้าว สวนปาล์ม สวนยาง ฯลฯ และไปใช้แรงงานทั้งงานในพื้นที่ตำบลเกาะลันตาใหญ่ เช่น บริการโรงแรม ร้านอาหาร ต่าง ซึ่งสามารถสร้างรายได้ให้กับครัวเรือนเพิ่มขึ้น

๗. เศรษฐกิจพอเพียงท้องถิ่น (ด้านการเกษตรและแหล่งน้ำ)

๗.๑ ข้อมูลพื้นฐานของหมู่บ้าน

- หมู่บ้านหลังสอด หมู่ที่ ๑ ตำบลเกาะลันตาน้อย อำเภอเกาะลันตา จังหวัดกระบี่ จำนวนประชากรทั้งหมด ๑,๒๗๒ คน ชาย ๖๔๔ คน หญิง ๖๒๘ คน ครัวเรือนทั้งหมด ๓๖๓ ครัวเรือน
- หมู่บ้านคลองหมาก หมู่ที่ ๒ ตำบลเกาะลันตาน้อย อำเภอเกาะลันตา จังหวัดกระบี่ จำนวนประชากรทั้งหมด ๑,๐๑๗ คน ชาย ๕๐๕ คน หญิง ๕๑๒ คน ครัวเรือนทั้งหมด ๒๘๘ ครัวเรือน
- หมู่บ้านทุ่ง หมู่ที่ ๓ ตำบลเกาะลันตาน้อย อำเภอเกาะลันตา จังหวัดกระบี่ จำนวนประชากรทั้งหมด ๑,๐๖๐ คน ชาย ๕๑๘ คน หญิง ๕๔๒ คน ครัวเรือนทั้งหมด ๒๗๒ ครัวเรือน
- หมู่บ้านทุ่งโต๊ะใหญ่ หมู่ที่ ๔ ตำบลเกาะลันตาน้อย อำเภอเกาะลันตา จังหวัดกระบี่ จำนวนประชากรทั้งหมด ๘๘๗ คน ชาย ๔๗๑ คน หญิง ๔๒๖ คน ครัวเรือนทั้งหมด ๒๒๕ ครัวเรือน
- หมู่บ้านคลองโตนด หมู่ที่ ๕ ตำบลเกาะลันตาน้อย อำเภอเกาะลันตา จังหวัดกระบี่ จำนวนประชากรทั้งหมด ๑,๑๐๕ คน ชาย ๕๘๐ คน หญิง ๕๒๕ คน ครัวเรือนทั้งหมด ๓๒๑ ครัวเรือน

- หมู่บ้านหนองลิบง หมู่ที่ ๖ ตำบลเกาะลันตาน้อย อำเภอเกาะลันตา จังหวัดกระบี่ จำนวนประชากรทั้งหมด ๔๖๔ คน ชาย ๒๕๐ คน หญิง ๒๑๔

คน ครัวเรือนทั้งหมด ๑๑๙ ครัวเรือน

๗.๓ ข้อมูลด้านการเกษตร

- พื้นที่หมู่บ้านหลังสตูด หมู่ที่ ๑ ข้อมูลด้านการเกษตรดังนี้

| ประเภทของการทำการเกษตร | จำนวน | ผลผลิตเฉลี่ย (กก./ไร่) | ต้นทุนการผลิตเฉลี่ย (บาท/ไร่) | ราคาขายโดยเฉลี่ย (บาท/ไร่) |
|------------------------|--|----------------------------|-------------------------------|----------------------------|
| ๒.๑) ทำนา | <input type="checkbox"/> ในเขตชลประทาน | ข้าวเรือน ไร่ | กก./ไร่ | บาท/ไร่ |
| | <input type="checkbox"/> นอกเขตชลประทาน | ๓๐ ข้าวเรือน ๕๖ ไร่ | ๕๐ กก./ไร่ | ๖๐ บาท/ไร่ |
| ๒.๒) ทำสวน | สวนยางพารา | ๑๑๐. ข้าวเรือน ๖๕๕ ไร่ | ๒๑๐ กก./ไร่ | ๑๐,๐๐๐ บาท/ไร่ |
| | สวนปาล์ม | ๘๕๕. ข้าวเรือน | ๒,๕๐๐ กก./ไร่ | ๖,๕๐๐ บาท/ไร่ |
| | สวนมะพร้าว | ๕๐. ข้าวเรือน ๖๐. ไร่ | กก./ไร่ | บาท/ไร่ |
| | สวน | ข้าวเรือน ไร่ | กก./ไร่ | บาท/ไร่ |
| | ไร่ | ข้าวเรือน ไร่ | กก./ไร่ | บาท/ไร่ |
| ๒.๓) ทำไร่ | <input type="checkbox"/> ไร่ถั่ว | ข้าวเรือน ไร่ | กก./ไร่ | บาท/ไร่ |
| | <input type="checkbox"/> ไร่ข้าวโพด | ข้าวเรือน ไร่ | กก./ไร่ | บาท/ไร่ |
| | <input type="checkbox"/> ไร่มันสำปะหลัง | ข้าวเรือน ไร่ | กก./ไร่ | บาท/ไร่ |
| | <input type="checkbox"/> อื่นๆ ไปรตระนุ | ๕ ข้าวเรือน ๑๓ ไร่ | กก./ไร่ | บาท/ไร่ |
| | <input type="checkbox"/> อื่นๆ ไปรตระนุ ข้าวไร่ | ๑๕๐ ข้าวเรือน ๑,๓๑๘ ไร่ | กก./ไร่ | บาท/ไร่ |

- พื้นที่หมู่บ้านคลองหมาก หมู่ที่ ๒ ข้อมูลด้านการเกษตรดังนี้

| ประเภทของการทำเกษตร | จำนวน | ผลผลิตเฉลี่ย (กก./ไร่) | ต้นทุนการผลิตเฉลี่ย (บาท/ไร่) | ราคาขายโดยเฉลี่ย (บาท/ไร่) | |
|---|---|-------------------------------------|----------------------------------|-------------------------------|---------|
| ๒.๑) ทำนา | <input type="checkbox"/> ในเขตชลประทาน | ครัวเรือน ไร่ | กก./ไร่ | บาท/ไร่ | |
| | <input type="checkbox"/> นอกเขตชลประทาน | ครัวเรือน ไร่ | กก./ไร่ | บาท/ไร่ | |
| ๒.๒) ทำสวน | สวนยางพารา | ๒๒๕ ครัวเรือน ๑.๗๕๐ ไร่ | กก./ไร่ | บาท/ไร่ | |
| | สวนปาล์ม | ๓๕...ครัวเรือน ๒๐๓...ไร่ | กก./ไร่ | บาท/ไร่ | |
| | สวนมะพร้าว | ๒. ครัวเรือนไร่ | กก./ไร่ | บาท/ไร่ | |
| | สวน | ครัวเรือน ไร่ | กก./ไร่ | บาท/ไร่ | |
| | ๒.๓) ทำไร่ | <input type="checkbox"/> ไร่ถั่ว | ๓ ครัวเรือน ๑๒ ไร่ | กก./ไร่ | บาท/ไร่ |
| | | <input type="checkbox"/> ไร่ข้าวโพด | ครัวเรือน ไร่ | กก./ไร่ | บาท/ไร่ |
| <input type="checkbox"/> ไร่มันสำปะหลัง | | ครัวเรือน ไร่ | กก./ไร่ | บาท/ไร่ | |
| <input type="checkbox"/> อื่นๆ ไปตรระบู่พืชไร่ | | ๑๑๐ ครัวเรือน ๕๓๒ ไร่ | กก./ไร่ | บาท/ไร่ | |
| <input type="checkbox"/> อื่นๆ ไปตรระบู่ข้าวไร่ | | ๑๑๗ ครัวเรือน ๕๓๒ ไร่ | กก./ไร่ | บาท/ไร่ | |
| ๒.๔) อื่นๆ | | | | | |

-พื้นที่หมู่บ้านทุ่ง หมู่ที่ ๓ ข้อมูลด้านการเกษตรดังนี้

| ประเภทของการทำการเกษตร | | จำนวน | ผลผลิตเฉลี่ย (กก./ไร่) | ต้นทุนการผลิตเฉลี่ย (บาท/ไร่) | ราคาขายโดยเฉลี่ย (บาท/ไร่) | |
|---|---|-------------------------------------|---------------------------|----------------------------------|-------------------------------|---------|
| ๒๑) ทำนา | <input type="checkbox"/> ในเขตชลประทาน | ครัวเรือน ไร่ | กก./ไร่ | บาท/ไร่ | บาท/ไร่ | |
| | <input type="checkbox"/> นอกเขตชลประทาน | ครัวเรือน ไร่ | กก./ไร่ | บาท/ไร่ | บาท/ไร่ | |
| ๒๒) ทำสวน | สวนยางพารา | ๓๙ ครัวเรือน ๑,๕๕๗ ไร่ | กก./ไร่ | บาท/ไร่ | บาท/ไร่ | |
| | สวนปาล์ม | ๑๗ ครัวเรือน ๑๑๘ ไร่ | กก./ไร่ | บาท/ไร่ | บาท/ไร่ | |
| | สวนมะพร้าว | ๒๐ ครัวเรือน๖๒ ไร่ | กก./ไร่ | บาท/ไร่ | บาท/ไร่ | |
| | สวน | ครัวเรือน ไร่ | กก./ไร่ | บาท/ไร่ | บาท/ไร่ | |
| | ๒๓) ทำไร่ | <input type="checkbox"/> ไร่อ้อย | ๔ ครัวเรือน ๒๕ ไร่ | กก./ไร่ | บาท/ไร่ | บาท/ไร่ |
| | | <input type="checkbox"/> ไร่ข้าวโพด | ครัวเรือน ไร่ | กก./ไร่ | บาท/ไร่ | บาท/ไร่ |
| <input type="checkbox"/> ไร่มันสำปะหลัง | | ครัวเรือน ไร่ | กก./ไร่ | บาท/ไร่ | บาท/ไร่ | |
| <input type="checkbox"/> อื่นๆ ไร่ | | ๑๒ ครัวเรือน ๕๖ ไร่ | กก./ไร่ | บาท/ไร่ | บาท/ไร่ | |
| ๒๔) อื่นๆ | <input type="checkbox"/> อื่นๆ ไร่ | ๑๑๕ ครัวเรือน ๑,๐๓๗ ไร่ | กก./ไร่ | บาท/ไร่ | บาท/ไร่ | |
| | <input type="checkbox"/> ไร่สับปะรด | | กก./ไร่ | บาท/ไร่ | บาท/ไร่ | |

-พื้นที่หมู่บ้านใกล้เคียงใหญ่ หมู่ที่ ๔ ข้อมูลด้านการเกษตรดังนี้

| ประเภทของการทำเกษตร | จำนวน | ผลผลิตเฉลี่ย (กก./ไร่) | ต้นทุนการผลิตเฉลี่ย (บาท/ไร่) | ราคาขายโดยเฉลี่ย (บาท/ไร่) |
|---------------------|---|----------------------------------|----------------------------------|-------------------------------|
| ๒.๑) ทำนา | <input type="checkbox"/> ไร่เขตชลประทาน | ครึ่งเรือน ไร่ | กก./ไร่ | บาท/ไร่ |
| | <input type="checkbox"/> นอกเขตชลประทาน | ครึ่งเรือน ไร่ | กก./ไร่ | บาท/ไร่ |
| ๒.๒) ทำสวน | สวนยางพารา | ๖๕ ครึ่งเรือน ๕๗๑. ไร่ | กก./ไร่ | บาท/ไร่ |
| | สวนปาล์ม | ๑๐...ครึ่งเรือน ...๗๒. ไร่ | กก./ไร่ | บาท/ไร่ |
| | สวนมะพร้าว | ๓...ครึ่งเรือน ๑๖. ไร่ | กก./ไร่ | บาท/ไร่ |
| | สวน | ครึ่งเรือน ไร่ | กก./ไร่ | บาท/ไร่ |
| | ๒.๓) ทำไร่ | <input type="checkbox"/> ไร่ย่อย | ครึ่งเรือน ไร่ | กก./ไร่ |
| | <input type="checkbox"/> ไร่ข้าวโพด | ครึ่งเรือน ไร่ | กก./ไร่ | บาท/ไร่ |
| | <input type="checkbox"/> ไร่มันสำปะหลัง | ครึ่งเรือน ไร่ | กก./ไร่ | บาท/ไร่ |
| | <input type="checkbox"/> อื่นๆ ไปตรระบุพืชไร่ | ๓ ครึ่งเรือน ๑๔ ไร่ | กก./ไร่ | บาท/ไร่ |
| ๒.๔) อื่นๆ | <input type="checkbox"/> อื่นๆ ไปตรระบุ | ๑๐ ครึ่งเรือน ๔๑๗ ไร่ | กก./ไร่ | บาท/ไร่ |

-พื้นที่บ้านคลองโตนต หมู่ที่ ๕ ข้อมูลด้านการเกษตรดังนี้

| ประเภทของการทำเกษตร | จำนวน | ผลผลิตเฉลี่ย (กก./ไร่) | ต้นทุนการผลิตเฉลี่ย (บาท/ไร่) | ราคาขายโดยเฉลี่ย (บาท/ไร่) | |
|---|---|-------------------------------------|----------------------------------|-------------------------------|---------|
| ๒.๑) ทำนา | <input type="checkbox"/> ในเขตชลประทาน | ครั้งเรือน ไร่ | กก./ไร่ | บาท/ไร่ | |
| | <input type="checkbox"/> นอกเขตชลประทาน | ครั้งเรือน ไร่ | กก./ไร่ | บาท/ไร่ | |
| ๒.๒) ทำสวน | สวนยางพารา | ๒๘๐. ครั้งเรือน ๒,๖๐๖ ไร่ | กก./ไร่ | บาท/ไร่ | |
| | สวนปาล์ม | ๕๕. ครั้งเรือน ๓๗๑. ไร่ | กก./ไร่ | บาท/ไร่ | |
| | สวนมะพร้าว | ครั้งเรือน ไร่ | กก./ไร่ | บาท/ไร่ | |
| | สวน | ครั้งเรือน ไร่ | กก./ไร่ | บาท/ไร่ | |
| | ๒.๓) ทำไร่ | <input type="checkbox"/> ไร่ย่อย | ครั้งเรือน ไร่ | กก./ไร่ | บาท/ไร่ |
| | | <input type="checkbox"/> ไร่ข้าวโพด | ครั้งเรือน ไร่ | กก./ไร่ | บาท/ไร่ |
| <input type="checkbox"/> ไร่มันสำปะหลัง | | ครั้งเรือน ไร่ | กก./ไร่ | บาท/ไร่ | |
| <input type="checkbox"/> อื่นๆ ไปรตระนุพืชไร่ | | ๑๓๓ ครั้งเรือน ๗๙ ไร่ | กก./ไร่ | บาท/ไร่ | |
| ๒.๔) อื่นๆ | <input type="checkbox"/> อื่นๆ ไปรตระนุ สู้บประต | ๗๐ ครั้งเรือน ๕๕๐ ไร่ | กก./ไร่ | บาท/ไร่ | |

- พื้นที่หมู่บ้านหนองลิบง หมู่ที่ ๖ ข้อมูลด้านการเกษตรดังนี้

| ประเภทของการทำเกษตร | จำนวน | ผลผลิตเฉลี่ย (กก./ไร่) | ต้นทุนการผลิตเฉลี่ย (บาท/ไร่) | ราคาขายโดยเฉลี่ย (บาท/ไร่) | |
|---|---|-------------------------------------|----------------------------------|-------------------------------|---------|
| ๒.๑) ทำนา | <input type="checkbox"/> ในเขตชลประทาน | ครึ่งเรือน ไร่ | กก./ไร่ | บาท/ไร่ | |
| | <input type="checkbox"/> นอกเขตชลประทาน | ครึ่งเรือน ไร่ | กก./ไร่ | บาท/ไร่ | |
| ๒.๒) ทำสวน | สวนยางพารา | ๑๑๒ ครึ่งเรือน ๑.๐๖๓ ไร่ | กก./ไร่ | บาท/ไร่ | |
| | สวนปาล์ม | ๑๐.ครึ่งเรือน ๕๓ ไร่ | กก./ไร่ | บาท/ไร่ | |
| | สวนมะพร้าว | ครึ่งเรือน ไร่ | กก./ไร่ | บาท/ไร่ | |
| | สวน | ครึ่งเรือน ไร่ | กก./ไร่ | บาท/ไร่ | |
| | ๒.๓) ทำไร่ | <input type="checkbox"/> ไร่ถั่ว | ครึ่งเรือน ไร่ | กก./ไร่ | บาท/ไร่ |
| | | <input type="checkbox"/> ไร่ข้าวโพด | ครึ่งเรือน ไร่ | กก./ไร่ | บาท/ไร่ |
| <input type="checkbox"/> ไร่มันสำปะหลัง | | ครึ่งเรือน ไร่ | กก./ไร่ | บาท/ไร่ | |
| <input type="checkbox"/> ไร่อื่นๆไปตรระบุนุ | | ครึ่งเรือน ไร่ | กก./ไร่ | บาท/ไร่ | |
| ๒.๔) อื่นๆ | <input type="checkbox"/> อื่นๆ ไปตรระบุนุ | ครึ่งเรือน ไร่ | กก./ไร่ | บาท/ไร่ | |

๗.๓ ข้อมูลด้านแหล่งน้ำทางการเกษตร

- พื้นที่หมู่บ้านหลังสอ หมู่ที่ ๑ ข้อมูลด้านแหล่งน้ำทางการเกษตรดังนี้

| แหล่งน้ำ ทางการเกษตร | ความเพียงพอของปริมาณน้ำฝน ที่ใช้ในการทำเกษตร | | ปริมาณน้ำฝนที่ตกโดยเฉลี่ยในปีที่ผ่านมา (มิลลิเมตร) กรณีที่ทราบไปครบระบุ | |
|---|---|--|--|---------|
| | เพียงพอ | ไม่เพียงพอ | | |
| ๓.๑) ปริมาณน้ำฝน | | ✓ | ไม่มีข้อมูล | |
| แหล่งน้ำ ทางการเกษตร | ลำดับ ความสำคัญ | ความเพียงพอของน้ำเพื่อ การเกษตร ตลอดทั้งปี | การเข้าถึงแหล่งน้ำการเกษตร | |
| | | เพียงพอ | ไม่เพียงพอ | ทั่วถึง |
| ๓.๒) แหล่งน้ำธรรมชาติ | | | | |
| <input type="checkbox"/> ๑. แม่น้ำ | | | | |
| <input type="checkbox"/> ๒. ห้วย/ลำธาร | | | | |
| <input type="checkbox"/> ๓. คลอง | | | | |
| <input type="checkbox"/> ๔. ท้องน้ำ/บึง | | | | |
| <input type="checkbox"/> ๕. น้ำตก | | | | |
| ๖. อื่นๆ(ไปครบระบุ) | | | | |
| ๖.๑) | | | | |
| ๖.๒) | | | | |
| ๖.๓) | | | | |
| ๓.๓) แหล่งน้ำที่มนุษย์สร้างขึ้น | | | | |
| <input type="checkbox"/> ๑. แก้มลิง | | | | |
| <input type="checkbox"/> ๒. อ่างเก็บน้ำ | | | | |
| <input type="checkbox"/> ๓. ฝาย | | | | |
| <input type="checkbox"/> ๔. สระ | | ✓ | | |
| <input type="checkbox"/> ๕. คลอง ชลประทาน | | | | |
| <input checked="" type="checkbox"/> ๖. อื่นๆ(ไปครบระบุ) | | | | |
| ๖.๑) บ่อน้ำบาดาล | | | | |
| ๖.๒) | ๑ | | ✓ | |
| ๖.๓) | | | | |

- พื้นที่หมู่บ้านคลองหมาก หมู่ที่ ๒ ข้อมูลด้านแหล่งน้ำทางการเกษตรดังนี้

| แหล่งน้ำ ทางการเกษตร | ความเพียงพอของปริมาณน้ำฝน ที่ใช้ในการทำการเกษตร | | ปริมาณน้ำฝนที่ตกโดยเฉลี่ยในปีที่ผ่านมา (มิลลิเมตร) กรณีที่ทราบไปครบๆ |
|--|--|--|---|
| | เพียงพอ | ไม่เพียงพอ | |
| ๓.๑) ปริมาณน้ำฝน | | ✓ | ไม่มีข้อมูล |
| แหล่งน้ำ ทางการเกษตร | ลำดับ ความสำคัญ | ความเพียงพอของน้ำเพื่อ การเกษตร ตลอดทั้งปี | การเข้าถึงแหล่งน้ำทางการเกษตร |
| | | เพียงพอ | ไม่ถึง |
| | | ไม่เพียงพอ | ไม่ถึง |
| ๓.๕) แหล่งน้ำธรรมชาติ | | | |
| <input type="checkbox"/> ๑. แม่น้ำ | | | |
| <input type="checkbox"/> ๒. ฝาย/ลำธาร | | | |
| <input type="checkbox"/> ๓. คลอง | | | |
| <input type="checkbox"/> ๔. หนองน้ำ/บึง | | | |
| <input type="checkbox"/> ๕. น้ำตก | | | |
| <input type="checkbox"/> ๖. อื่นๆ(ไปครบๆ) | | | |
| ๖.๑) | | | |
| ๖.๒) | | | |
| ๖.๓) | | | |
| ๓.๖) แหล่งน้ำที่มนุษย์สร้างขึ้น | | | |
| <input type="checkbox"/> ๑. แก้มลิง | | | |
| <input type="checkbox"/> ๒. อ่างเก็บน้ำ | | | |
| <input type="checkbox"/> ๓. ฝาย | | | |
| <input type="checkbox"/> ๔. สระ | | ✓ | |
| <input type="checkbox"/> ๕. คลอง | | | |
| ชลประทาน | | | |
| <input checked="" type="checkbox"/> ๖. อื่นๆ(ไปครบๆ) | | | |
| ๖.๑) | | | |
| ๖.๒) หนองน้ำ/บึง | ๑ | | ✓ |
| ๖.๓) | | | |

- พื้นที่หมู่บ้านทุ่ง หมู่ที่ ๓ ข้อมูลด้านแหล่งน้ำทางการเกษตรดังนี้

| แหล่งน้ำ ทางการเกษตร | ความเพียงพอของปริมาณน้ำฝน ที่ใช้ในการทำการเกษตร | | ปริมาณน้ำฝนที่ตกโดยเฉลี่ยในปีที่ผ่านมา (มิลลิเมตร) กรณีที่ทราบไปรตรระบุ |
|---|--|------------------------|--|
| | เพียงพอ | ไม่เพียงพอ | |
| ๓.๑) ปริมาณน้ำฝน | | ✓ | ไม่มีข้อมูล |
| แหล่งน้ำ ทางการเกษตร | ลำดับ ความสำคัญ | ความเพียงพอของน้ำเพื่อ | การเข้าถึงแหล่งน้ำทางการเกษตร |
| | | การเกษตร ตลอดทั้งปี | |
| | | เพียงพอ | ทั่วถึง |
| | | ไม่เพียงพอ | ไม่ทั่วถึง |
| | | | ร้อยละของ ครัวเรือนที่เข้าถึงฯ |
| ๓.๒) แหล่งน้ำธรรมชาติ | | | |
| <input type="checkbox"/> ๑. แม่น้ำ | | | |
| <input type="checkbox"/> ๒. ้วย/ลำธาร | | | |
| <input type="checkbox"/> ๓. คลอง | | | |
| <input type="checkbox"/> ๔. ท่อน้ำ/บึง | | | |
| <input type="checkbox"/> ๕. น้ำตก | | | |
| <input type="checkbox"/> ๖. อื่นๆ(ไปรตรระบุ) | | | |
| ๖.๑) | | | |
| ๖.๒) | | | |
| ๖.๓) | | | |
| ๓.๓) แหล่งน้ำที่มนุษย์สร้างขึ้น | | | |
| <input type="checkbox"/> ๑. แก้มลิง | | | |
| <input type="checkbox"/> ๒. อ่างเก็บน้ำ | | ✓ | ✓ |
| <input type="checkbox"/> ๓. ฝาย | | | |
| <input type="checkbox"/> ๔. สระ | | | |
| <input type="checkbox"/> ๕. คลอง | | | |
| ชลประทาน | | | |
| <input checked="" type="checkbox"/> ๖. อื่นๆ(ไปรตรระบุ) | | | |
| ๖.๑) บ่อน้ำบาดาล | | | |
| ๖.๒) | ๑ | ✓ | ✓ |
| ๖.๓) | | | |

- พื้นที่หมู่บ้านโล๊ะใหญ่ หมู่ที่ ๔ ข้อมูลด้านแหล่งน้ำทางการเกษตรดังนี้

| แหล่งน้ำ ทางการเกษตร | ความเพียงพอของปริมาณน้ำฝน ที่ใช้ในการทำเกษตร | | ปริมาณน้ำฝนที่ตกโดยเฉลี่ยในปีที่ผ่านมา (มิลลิเมตร) กรณีที่ทราบไปครบๆ | |
|--|---|--|---|---------|
| | เพียงพอ | ไม่เพียงพอ | | |
| ๓.๑) ปริมาณน้ำฝน | ✓ | | ไม่มีข้อมูล | |
| แหล่งน้ำ ทางการเกษตร | ลำดับ ความสำคัญ | ความเพียงพอของน้ำเพื่อ การเกษตร ตลอดทั้งปี | การเข้าถึงแหล่งน้ำทางการเกษตร | |
| | | เพียงพอ | ไม่เพียงพอ | ทั่วถึง |
| ๓.๒) แหล่งน้ำธรรมชาติ | | | | |
| <input type="checkbox"/> ๑. แม่น้ำ | | | | |
| <input type="checkbox"/> ๒. หนอง/ลำธาร | | | | |
| <input type="checkbox"/> ๓. คลอง | | | | |
| <input type="checkbox"/> ๔. หนองน้ำ/บึง | | | | |
| <input type="checkbox"/> ๕. น้ำตก | | | | |
| <input checked="" type="checkbox"/> ๖. อื่นๆ(ไปครบๆ) | | | | |
| ๖.๑) | | | | |
| ๖.๒) | | | | |
| ๖.๓) | | | | |
| ๓.๓) แหล่งน้ำที่มนุษย์สร้างขึ้น | | | | |
| <input type="checkbox"/> ๑. แก้มลิง | | | | |
| <input type="checkbox"/> ๒. อ่างเก็บน้ำ | | | | |
| <input type="checkbox"/> ๓. ฝาย | | | | |
| <input type="checkbox"/> ๔. สระ | | | | |
| <input type="checkbox"/> ๕. คลอง ชลประทาน | | | | |
| <input checked="" type="checkbox"/> ๖. อื่นๆ(ไปครบๆ) | | | | |
| ๖.๑) หนองน้ำบาดาล | | | | |
| ๖.๒) | ๑ | ✓ | ✓ | |
| ๖.๓) | | | | |

-พื้นที่หมู่บ้านคลองโหนด หมู่ที่ ๕ ข้อมูลด้านแหล่งน้ำทางการเกษตรดังนี้

| แหล่งน้ำ ทางการเกษตร | ความเพียงพอของปริมาณน้ำฝน ที่ใช้ในการทำเกษตร | | ปริมาณน้ำฝนที่ตกโดยเฉลี่ยในปีที่ผ่านมา (มิลลิเมตร) กรณีที่ทราบไปรตรงๆ | |
|---|---|--|--|---------|
| | เพียงพอ | ไม่เพียงพอ | | |
| ๓.๑) ปริมาณน้ำฝน | | ✓ | ไม่มีข้อมูล | |
| แหล่งน้ำ ทางการเกษตร | ลำดับ ความสำคัญ | ความเพียงพอของน้ำเพื่อ การเกษตร ตลอดทั้งปี | การเข้าถึงแหล่งน้ำทางการเกษตร | |
| | | | | เพียงพอ |
| ๓.๒) แหล่งน้ำธรรมชาติ | | | | |
| <input type="checkbox"/> ๑. แม่น้ำ | | | | |
| <input type="checkbox"/> ๒. ้วย/ลำธาร | | | | |
| <input type="checkbox"/> ๓. คลอง | | | | |
| <input type="checkbox"/> ๔. ท่อน้ำ/บึง | | | | |
| <input type="checkbox"/> ๕. น้ำตก | | | | |
| <input checked="" type="checkbox"/> ๖. อื่นๆ(ไปรตรงๆ) | | | | |
| ๖.๑) | | | | |
| ๖.๒) | | | | |
| ๖.๓) | | | | |
| ๓.๓) แหล่งน้ำที่มนุษย์สร้างขึ้น | | | | |
| <input type="checkbox"/> ๑. แก้มลิง | | | | |
| <input type="checkbox"/> ๒. อ่างเก็บน้ำ | | | | |
| <input type="checkbox"/> ๓. ฝาย | | | | |
| <input type="checkbox"/> ๔. สระ | ๒ | | ✓ | |
| <input type="checkbox"/> ๕. คลอง | | | | |
| ชลประทาน | | | | |
| <input checked="" type="checkbox"/> ๖. อื่นๆ(ไปรตรงๆ) | | | | |
| ๖.๑) บ่อน้ำบาดาล | | | | |
| ๖.๒) | ๑ | | ✓ | |
| ๖.๓) | | | | |

๗.๔ ข้อมูลด้านแหล่งน้ำกินน้ำใช้ (หรือน้ำเพื่อการอุปโภค บริโภค)

- พื้นที่หมู่บ้านหลังสอด หมู่ที่ ๑ ข้อมูลด้านแหล่งน้ำกินน้ำใช้ (หรือน้ำเพื่อการอุปโภค บริโภค)ดังนี้

| แหล่งน้ำ | ไม่มี | มี | | | ทั่วถึงหรือไม่ | |
|---|-------|---------|------------|---------|----------------|------------------------------|
| | | เพียงพอ | ไม่เพียงพอ | ทั่วถึง | ไม่ทั่วถึง | ร้อยละของครัวเรือนที่เข้าถึง |
| ๔.๑ ปอบาดาลสาธารณะ | | | | | | |
| ๔.๒ บ่อน้ำต้นสาธารณะ | | ✓ | | | | |
| ๔.๓ ประปาหมู่บ้าน (ขององค์กรปกครองส่วนท้องถิ่น) | | | | ✓ | ✓ | |
| ๔.๔ ระบบประปา (การประปาส่วนภูมิภาค) | ✓ | | | | | |
| ๔.๕ แหล่งน้ำธรรมชาติ | | | ✓ | | ✓ | |
| ๔.๖ อื่นๆ (ไปรตระบุ) | | | | | | |
| ๔.๖.๑) | | | | | | |
| ๔.๖.๒) | | | | | | |
| ๔.๖.๓) | | | | | | |

๔.๗ สรุป ครัวเรือนในหมู่บ้านนี้ มีน้ำกิน น้ำใช้ เพียงพอหรือไม่

เพียงพอ ไม่เพียงพอคิดเป็นร้อยละ ของหมู่บ้าน

- พื้นที่หมู่บ้านคลองหมาก หมู่ที่ ๒ ข้อมูลด้านแหล่งน้ำกินน้ำใช้ (หรือน้ำเพื่อการอุปโภค บริโภค)ดังนี้

| แหล่งน้ำ | ไม่มี | มี | | ทั่วถึงหรือไม่ | | |
|---|-------|---------|------------|----------------|------------|------------------------------|
| | | เพียงพอ | ไม่เพียงพอ | ทั่วถึง | ไม่ทั่วถึง | ร้อยละของครัวเรือนที่เข้าถึง |
| ๔.๑ ปอบาดาลสาธารณะ | | | | ✓ | | |
| ๔.๒ บ่อน้ำต้นสาธารณะ | | | | ✓ | | |
| ๔.๓ ประปาหมู่บ้าน (ขององค์กรปกครองส่วนท้องถิ่น) | | | | ✓ | ✓ | |
| ๔.๔ ระบบประปา (การประปาส่วนภูมิภาค) | ✓ | | | | | |
| ๔.๕ แหล่งน้ำธรรมชาติ | | ✓ | | | ✓ | |
| ๔.๖ อื่นๆ (ไปรตระบุ) | | | | | | |
| ๔.๖.๑) | | | | | | |
| ๔.๖.๒) | | | | | | |
| ๔.๖.๓) | | | | | | |

๔.๗ สรุป ครัวเรือนในหมู่บ้านนี้ มีน้ำกิน น้ำใช้ เพียงพอหรือไม่

เพียงพอ ไม่เพียงพอคิดเป็นร้อยละ ของหมู่บ้าน

- พื้นที่หมู่บ้านทุ่ง หมู่ที่ ๓ ข้อมูลด้านแหล่งน้ำกินน้ำใช้ (หรือน้ำเพื่อการอุปโภค บริโภค) ดังนี้

| แหล่งน้ำ | ไม่มี | มี | | | ทั่วถึงหรือไม่ | |
|---|-------|---------|------------|---------|----------------|------------------------------|
| | | เพียงพอ | ไม่เพียงพอ | ทั่วถึง | ไม่ทั่วถึง | ร้อยละของครัวเรือนที่เข้าถึง |
| ๔.๑ ป่อบาดาลสาธารณะ | | | ✓ | | | |
| ๔.๒ ป่อน้ำต้นสาธารณะ | | | ✓ | | | |
| ๔.๓ ประปาหมู่บ้าน (ขององค์กรปกครองส่วนท้องถิ่น) | | | ✓ | | ✓ | |
| ๔.๔ ระบบประปา (การประปาส่วนภูมิภาค) | ✓ | | | | | |
| ๔.๕ แหล่งน้ำธรรมชาติ | | ✓ | | | | |
| ๔.๖ อื่นๆ (โปรดระบุ) | | | | | | |
| ๔.๖.๑) | | | | | | |
| ๔.๖.๒) | | | | | | |
| ๔.๖.๓) | | | | | | |

๔.๗ สรุป ครัวเรือนในหมู่บ้านนี้ มีน้ำกิน น้ำใช้ เพียงพอหรือไม่

เพียงพอ ไม่เพียงพอคิดเป็นร้อยละ - ของหมู่บ้าน

- พื้นที่หมู่บ้านโละใหญ่ หมู่ที่ ๔ ข้อมูลด้านแหล่งน้ำกินน้ำใช้ (หรือน้ำเพื่อการอุปโภค บริโภค)ดังนี้

| แหล่งน้ำ | ไม่มี | มี | | ทั่วถึงหรือไม่ | | |
|---|-------|---------|------------|----------------|------------|------------------------------|
| | | เพียงพอ | ไม่เพียงพอ | ทั่วถึง | ไม่ทั่วถึง | ร้อยละของครัวเรือนที่เข้าถึง |
| ๔.๑ ป่อบาดาลสาธารณะ | | | ✓ | | | |
| ๔.๒ ป่อน้ำต้นสาธารณะ | | | ✓ | | | |
| ๔.๓ ประปาหมู่บ้าน (ขององค์กรปกครองส่วนท้องถิ่น) | | | ✓ | | ✓ | |
| ๔.๔ ระบบประปา (การประปาส่วนภูมิภาค) | ✓ | | | | | |
| ๔.๕ แหล่งน้ำธรรมชาติ | | | | | | |
| ๔.๖ อื่นๆ (โปรดระบุ) | | | | | | |
| ๔.๖.๑) | | | | | | |
| ๔.๖.๒) | | | | | | |
| ๔.๖.๓) | | | | | | |

๔.๗ สรุป ครัวเรือนในหมู่บ้านนี้ มีน้ำกิน น้ำใช้ เพียงพอหรือไม่

เพียงพอ ไม่เพียงพอคิดเป็นร้อยละ ของหมู่บ้าน

- พื้นที่หมู่บ้านทอนลิบง หมู่ที่ ๕ ข้อมูลด้านแหล่งน้ำกินน้ำใช้ (หรือน้ำเพื่อการอุปโภค บริโภค)ดังนี้

| แหล่งน้ำ | ไม่มี | มี | | ทั่วถึงหรือไม่ | | |
|---|-------|---------|------------|----------------|------------|------------------------------|
| | | เพียงพอ | ไม่เพียงพอ | ทั่วถึง | ไม่ทั่วถึง | ร้อยละของครัวเรือนที่เข้าถึง |
| ๔.๑ บ่อบาดาลสาธารณะ | | | ✓ | | | |
| ๔.๒ บ่อน้ำตื้นสาธารณะ | | | ✓ | | | |
| ๔.๓ ประปาหมู่บ้าน (ขององค์กรปกครองส่วนท้องถิ่น) | | | ✓ | | ✓ | |
| ๔.๔ ระบบประปา (การประปาส่วนภูมิภาค) | ✓ | | | | ✓ | |
| ๔.๕ แหล่งน้ำธรรมชาติ | | | ✓ | | | |
| ๔.๖ อื่นๆ (ไปรตระบุ) | | | | | | |
| ๔.๖.๑) | | | | | | |
| ๔.๖.๒) | | | | | | |
| ๔.๖.๓) | | | | | | |

๔.๗ สรุป ครัวเรือนในหมู่บ้านนี้ มีน้ำกิน น้ำใช้ เพียงพอหรือไม่

เพียงพอ ไม่เพียงพอคิดเป็นร้อยละ ของหมู่บ้าน

- พื้นที่บ้านคลองโหนด หมู่ที่ ๖ ข้อมูลด้านแหล่งน้ำกินน้ำใช้ (หรือน้ำเพื่อการอุปโภค บริโภค)ดังนี้

| แหล่งน้ำ | ไม่มี | มี | | ทั่วถึงหรือไม่ | | |
|---|-------|---------|------------|----------------|------------|------------------------------|
| | | เพียงพอ | ไม่เพียงพอ | ทั่วถึง | ไม่ทั่วถึง | ร้อยละของครัวเรือนที่เข้าถึง |
| ๔.๑ บ่อบาดาลสาธารณะ | | | ✓ | | | |
| ๔.๒ บ่อน้ำตื้นสาธารณะ | | | ✓ | | | |
| ๔.๓ ประปาหมู่บ้าน (ขององค์กรปกครองส่วนท้องถิ่น) | | | ✓ | | ✓ | |
| ๔.๔ ระบบประปา (การประปาส่วนภูมิภาค) | ✓ | | | | ✓ | |
| ๔.๕ แหล่งน้ำธรรมชาติ | | | ✓ | | | |
| ๔.๖ อื่นๆ (ไปรตระบุ) | | | | | | |
| ๔.๖.๑) | | | | | | |
| ๔.๖.๒) | | | | | | |
| ๔.๖.๓) | | | | | | |

๔.๗ สรุป ครัวเรือนในหมู่บ้านนี้ มีน้ำกิน น้ำใช้ เพียงพอหรือไม่

เพียงพอ ไม่เพียงพอคิดเป็นร้อยละ ของหมู่บ้าน

๘. ศาสนา ประเพณี วัฒนธรรม

๘.๑ การนับถือศาสนา

ประชากรที่มีชื่อในทะเบียนบ้านอาศัยในพื้นที่ตำบลเกาะลันตาน้อย ส่วนใหญ่นับถือศาสนาอิสลาม คิดเป็นร้อยละ ๘๙ ที่เหลือนับถือศาสนาอื่น ๆ ประชาชนบนเกาะลันตาน้อย ยังคงยึดมั่นในศาสนาอิสลาม เป็นอย่างดี มีโรงเรียนสอนศาสนา และมีศูนย์อบรมศาสนาและจริยธรรมประจำมัสยิดทุกมัสยิด นอกจากนี้ ยังมีการบรรจุกาเรียนหลักสูตริศลามศึกษา ของทุกโรงเรียน มีการสอนศาสนาให้กับเด็กในครอบครัว และยังมีการสอนให้กับประชาชนทั่วไปในมัสยิดประจำหมู่บ้าน โดยแยกการสอนระหว่าง ชาย หญิง

๘.๒ ประเพณีและงานประจำปี

พื้นที่ตำบลเกาะลันตาน้อย มีประเพณีและวัฒนธรรมหลากหลาย ดังนี้

- วันฮารีรายอ ๑ ครั้ง คือ ฮิลลิลฟิตรี ตรงกับวันที่ ๑๐เดือน ชูลฮิจญะ หรือตรงกับเดือน ๑๒ ของปฏิทินอิสลาม คือ วันออกบวช และ ฮิลลิลอฎีฮา ตรงกับวันที่ ๑๐เดือน ชูลฮิจญะ หรือตรงกับเดือน ๑๒ ของปฏิทินอิสลาม ซึ่งเป็นการฉลอง วันออกฮัจญ์ซึ่งในวันดังกล่าวชาวมุสลิมจะไปเยี่ยมเยียนพ่อแม่ ญาติพี่น้อง เพื่อนบ้านเพื่ออภัยต่อกันในสิ่งที่ผ่านมาและ รวมกันทำความสะอาดที่สาธารณะ โดยในวันฮิลลิลฟิตรี มุสลิมทุกคนจะต้องจ่ายชะกาตฟิตรีเราะห์

- พิธีการเข้าสู่นัดหมู่ ซึ่งเป็นประเพณีและสอดคล้องกับบทบัญญัติของศาสนาอิสลามที่ มุสลิมผู้นับถือศาสนาอิสลามที่เป็นผู้ชายทุกคนต้องปฏิบัติเมื่อถึงวัยที่เหมาะสม โดยการขลิบปลายหนวดหรือวัยวะเพศ ซึ่งพิธีการนี้เด็กกระทำกันมาหลายชั่วอายุคนแล้ว โดยนัดหมายเยาวชนที่อยู่ในวัยเหมาะสมคือ ก่อนเข้าสู่วัยหนุ่ม มาทำพิธีพร้อมๆกันเป็นหมู่คณะมีการอวยพร สร้างขวัญและกำลังใจ ก่อนทำพิธี

- งานเมาลิดจัดประจำตำบลเกาะลันตาน้อย เป็นการจัดกิจกรรมเพื่อรำลึกถึงกรรมคำสอนของพระศาสดามูฮัมหมัด

- งานเก็บเกี่ยวกันพอ
- งานแต่งโมฆวาน

๘.๓ ภูมิปัญญาท้องถิ่น

ภาษาถิ่น พื้นที่ตำบลเกาะลันตาน้อย มีภูมิปัญญาท้องถิ่นที่เกี่ยวข้องกับชีวิตประจำวันของคนในท้องถิ่นมากมายหลายดังนี้

- การต่อเรือประมง (สร้างเรือจากไม้ในท้องถิ่น)

- การสร้างอุโมงค์รับลมจากวัสดุใบท้องถิ่น เช่น ใยรูปแบบต่างๆ

- การทำขนมจากวัสดุใบท้องถิ่น เช่น ขนมต้ม ขนมจาก ขนนก

- การทำเครื่องจักรสารจากเตยปาหนันสำหรับใช้ในครัวเรือน

- การแปรรูปอาหารทะเลแบบพื้นบ้าน เช่น ทำกะปิ ทำปลาเค็ม ทำปลาแดดเดียว

- ผลิตภัณฑ์จากเตยปาหนัน

๘.๔ สินค้าพื้นเมืองและของที่ระลึก
สินค้าพื้นเมืองที่ขึ้นชื่อมีดังนี้

- ขนมะลา
- ผ้าบาติก
- ผลิตภัณฑ์จากเตยปาหนัน

๘. ทรัพยากรธรรมชาติ

๘.๑ แหล่งน้ำธรรมชาติหลายแห่ง ซึ่งบางแห่งได้รับการพัฒนามาเป็นแหล่งน้ำหลักในการใช้

อุปโภคและบริโภค รายละเอียดของแหล่งน้ำธรรมชาติ ดังนี้

| | | |
|-----------------------|---|------|
| - ลำน้ำ, ลำห้วย | ๘ | สาย |
| - บึง, ท้อง และอื่น ๆ | ๑ | แห่ง |

๘.๒ ป่าไม้พื้นที่ มีความหลากหลายทางด้านทรัพยากรป่าไม้ ซึ่งมีทั้งป่าสงวน ป่าสมบูรณ์ ป่าชายเลน รายละเอียดตามนี้ ดังนี้

- ป่าชายเลนอยู่ทางฝั่งตะวันออกของพื้นที่
- ป่าแนวเขต ป่าสงวนแห่งชาติ เป็นความสูงชันแนวเทือกเขาเกาะลันตา

๘.๓ ภูเขา

พื้นที่ตำบลเกาะลันตาน้อย อยู่ในอำเภอเกาะลันตา ซึ่งลักษณะเป็นเกาะทำให้มีภูเขาที่สำคัญอยู่แห่งเดียวคือแนวเทือกเขาเกาะลันตา

๘.๔ คุณภาพของทรัพยากรธรรมชาติ

พื้นที่มีความหลากหลายทางด้านทรัพยากรธรรมชาติ ทั้งทางบกและทางน้ำ ซึ่งนับว่าเป็นความอุดมสมบูรณ์ค่าแก่การอนุรักษ์ เพราะด้วยทรัพยากรธรรมชาติเหล่านี้ ทั้งภูเขาป่าไม้ ใต้ทะเล หาดทรายและปะการายเลนรวมกันเป็นเสน่ห์ เป็นแหล่งท่องเที่ยวที่สวยงามเหมาะแก่การพักผ่อน และการท่องเที่ยวทางเราอนุรักษ์ทรัพยากรเหล่านี้ให้ยั่งยืน

ส่วนที่ ๒ สรุปผลการพัฒนาท้องถิ่นตามแผนพัฒนาท้องถิ่น(พ.ศ.๒๕๕๗-๒๕๖๐)

๑. สรุปผลการดำเนินงานตามงบประมาณที่ได้รับ และการเบิกจ่ายงบประมาณในปีงบประมาณ พ.ศ. ๒๕๕๗-๒๕๖๐

๑.๑สรุปสถานการณ์การพัฒนา การตั้งงบประมาณ การเบิกจ่ายงบประมาณ

ตามที่องค์การบริหารส่วนตำบลเกาะลันตาน้อย ได้ดำเนินการจัดทำแผนยุทธศาสตร์ (พ.ศ. ๒๕๕๗ - ๒๕๖๑) ขึ้นมา เพื่อใช้เป็นกรอบในการจัดทำแผนพัฒนาสามปี ตลอดระยะเวลา ๔ ปีที่ผ่านมาโดยแผนพัฒนาสามปี อันมีลักษณะเป็นแผนพัฒนาเศรษฐกิจและสังคมขององค์กรปกครองส่วนท้องถิ่นเป็นแผนที่สอดคล้องกับแผนยุทธศาสตร์การพัฒนา ซึ่งแผนพัฒนาสามปีมีลักษณะเป็นการกำหนดรายละเอียดแผนงาน โครงการพัฒนาที่จัดทำขึ้นสำหรับปีงบประมาณแต่ละปี ซึ่งมีความต่อเนื่องและเป็นแผนก้าวนำครอบคลุมระยะเวลาสามปีโดยมีการทบทวนเพื่อปรับปรุงเป็นประจำทุกปี โดยได้ใช้แผนพัฒนาสามปีเป็นกรอบในการจัดทำงบประมาณรายจ่ายประจำปี การจ่ายขาดเงินสะสม เงินอุดหนุนเฉพาะกิจ โครงการที่ขอให้หน่วยงานอื่นมาดำเนินงานให้ รวมทั้งวางแนวทางเพื่อให้มีการปฏิบัติให้บรรลุวัตถุประสงค์ตามโครงการที่กำหนดไว้ในแผนพัฒนาสามปี

ทั้งนี้ องค์การบริหารส่วนตำบลเกาะลันตาน้อยได้ดำเนินการตั้งงบประมาณ การเบิกจ่ายงบประมาณดังกล่าว ตามแผนพัฒนาซึ่งสามารถสรุปได้

ดังนี้

รายงานสรุปผลการดำเนินงาน ปี ๒๕๕๗

อบต.เกาะลันตาน้อย เกาะลันตา จ.กระบี่

| ยุทธศาสตร์ | แผนการดำเนินการทั้งหมด | | อนุมัติงบประมาณ | | ลงนามสัญญา | | เบิกจ่าย | | ๑๐๐% | |
|--|------------------------|----------|-----------------|----------|--------------|----------|--------------|----------|--------------|----------|
| | จำนวนโครงการ | งบประมาณ | จำนวนโครงการ | งบประมาณ | จำนวนโครงการ | งบประมาณ | จำนวนโครงการ | งบประมาณ | จำนวนโครงการ | งบประมาณ |
| ๑.๑. ด้านการบริหารจัดการองค์กร | ๑๕.๐ | ๑.๙๗ | ๔.๐ | ๐.๘๒ | ๓.๐ | ๐.๕๒ | ๓.๐ | ๐.๕๒ | ๓.๐ | ๐.๕๒ |
| ๒.๒. ด้านการศึกษา | ๒๔.๐ | ๕.๐๖ | ๘.๐ | ๗.๑๑ | ๘.๐ | ๖.๐๒ | ๘.๐ | ๖.๐๒ | ๘.๐ | ๖.๐๒ |
| ๓.๓. ด้านคุณภาพชีวิต | ๕๒.๐ | ๓.๕๒ | ๑๘.๐ | ๑.๔๗ | ๑๒.๐ | ๐.๙๙ | ๑๒.๐ | ๐.๙๙ | ๑๒.๐ | ๐.๙๙ |
| ๔.๔. ด้านโครงสร้างพื้นฐาน | ๖๗.๐ | ๐.๘๑ | ๑.๐ | ๐.๐๕ | ๑.๐ | ๐.๐๒ | ๑.๐ | ๐.๐๒ | ๑.๐ | ๐.๐๒ |
| ๕.๕. ด้านเศรษฐกิจ ส่งเสริมอาชีพ และสร้างรายได้ | ๒๘.๐ | ๐.๙๐ | ๓.๐ | ๐.๑๕ | ๓.๐ | ๐.๐๙ | ๓.๐ | ๐.๐๙ | ๓.๐ | ๐.๐๙ |
| ๖.๖. ด้านการท่องเที่ยว | ๑๔.๐ | ๐.๕๙ | ๒.๐ | ๐.๑๗ | ๒.๐ | ๐.๑๗ | ๒.๐ | ๐.๑๗ | ๒.๐ | ๐.๑๗ |

การใช้จ่ายงบประมาณ

อบต.เกาะลันตาน้อย มีการใช้จ่ายงบประมาณในการดำเนินโครงการตามข้อบัญญัติงบประมาณ โดยได้มีการก่องหนผูกพัน/ ลงนามในสัญญา รวม ๒๙ โครงการ จำนวนเงิน ๗,๘๑๒,๓๘๖ บาท มีการเบิกจ่ายงบประมาณ จำนวน ๒๙ โครงการ จำนวนเงิน ๗,๘๑๒,๓๘๖ ล้านบาท สามารถจำแนกตามยุทธศาสตร์ ได้ดังนี้

| ยุทธศาสตร์ | โครงการ | การก่องหนผูกพัน/ ลงนามในสัญญา | โครงการ | การเบิกจ่ายงบประมาณ |
|--|---------|----------------------------------|---------|---------------------|
| ๑. ด้านการบริหารจัดการองค์กร | ๓ | ๕๒๑,๖๔๐.๐๐ | ๓ | ๕๒๑,๖๔๐.๐๐ |
| ๒. ด้านการศึกษา | ๘ | ๖,๐๑๘,๕๖๗.๒๐ | ๘ | ๖,๐๑๘,๕๖๗.๒๐ |
| ๓. ด้านคุณภาพชีวิต | ๑๒ | ๙๘๙,๙๕๓.๐๐ | ๑๒ | ๙๘๙,๙๕๓.๐๐ |
| ๔. ด้านโครงสร้างพื้นฐาน | ๑ | ๒๑,๘๒๕.๕๒ | ๑ | ๒๑,๘๒๕.๕๒ |
| ๕. ด้านเศรษฐกิจ ส่งเสริมอาชีพ และสร้างรายได้ | ๓ | ๙๐,๔๐๐.๐๐ | ๓ | ๙๐,๔๐๐.๐๐ |
| ๖. ด้านการท่องเที่ยว | ๒ | ๑๗๐,๐๐๐.๐๐ | ๒ | ๑๗๐,๐๐๐.๐๐ |
| รวม | ๒๙ | ๗,๘๑๒,๓๘๕.๗๒ | ๒๙ | ๗,๘๑๒,๓๘๕.๗๒ |

รายงานสรุปผลการดำเนินงาน ปี ๒๕๕๘
 อบต.เกาะลันตาน้อย เกาะลันตา จ.กระบี่

| ยุทธศาสตร์ | แผนการดำเนินการทั้งหมด | | อนุมัติงบประมาณ | | ลงนามสัญญา | | เบิกจ่าย | | ๑๐๐% | |
|---|------------------------|----------|-----------------|----------|--------------|----------|--------------|----------|--------------|----------|
| | จำนวนโครงการ | งบประมาณ | จำนวนโครงการ | งบประมาณ | จำนวนโครงการ | งบประมาณ | จำนวนโครงการ | งบประมาณ | จำนวนโครงการ | งบประมาณ |
| ๑.การบริหารจัดการองค์กรและการบริหารงานที่โปร่งใส | ๑๓.๐ | ๑.๓๒ | ๓.๐ | ๐.๕๙ | ๒.๐ | ๐.๑๖ | ๒.๐ | ๐.๑๖ | ๒.๐ | ๐.๑๖ |
| ๒.การพัฒนาด้านการศึกษา | ๒๑.๐ | ๔.๖๓ | ๑๐.๐ | ๗.๓๑ | ๘.๐ | ๖.๓๐ | ๘.๐ | ๖.๓๐ | ๘.๐ | ๖.๓๐ |
| ๓.การพัฒนาด้านคุณภาพชีวิต | ๕๒.๐ | ๓.๒๐ | ๒๗.๐ | ๒.๕๒ | ๒๐.๐ | ๑.๔๘ | ๒๐.๐ | ๑.๔๘ | ๒๐.๐ | ๑.๔๘ |
| ๔.การพัฒนาด้านโครงสร้างพื้นฐาน | ๔๗.๐ | ๒.๖๖ | ๕.๐ | ๐.๔๕ | ๒.๐ | ๐.๒๔ | ๒.๐ | ๐.๒๔ | ๒.๐ | ๐.๒๔ |
| ๕.การพัฒนาด้านเศรษฐกิจ ส่งเสริมอาชีพ และสร้างรายได้ | ๒๘.๐ | ๑.๑๐ | ๖.๐ | ๑.๑๒ | ๖.๐ | ๑.๐๓ | ๖.๐ | ๑.๐๓ | ๖.๐ | ๑.๐๓ |
| ๖.การพัฒนาการท่องเที่ยว | ๑๕.๐ | ๐.๖๑ | ๓.๐ | ๐.๒๐ | ๓.๐ | ๐.๑๒ | ๓.๐ | ๐.๑๒ | ๓.๐ | ๐.๑๒ |

๑๕

การใช้จ่ายงบประมาณ

อบต.เกาะลันตาน้อย มีการใช้จ่ายงบประมาณในการดำเนินโครงการตามข้อบัญญัติงบประมาณ โดยได้มีการก่องหน้ผูกพัน/ ลงนามในสัญญา รวม ๔๑ โครงการ จำนวนเงิน ๙,๓๒๔,๔๐๘ บาท มีการเบิกจ่ายงบประมาณ จำนวน ๔๑ โครงการ จำนวนเงิน ๙,๓๒๔,๔๐๘ ล้านบาท สามารถจำแนกตามยุทธศาสตร์ ได้ดังนี้

| ยุทธศาสตร์ | โครงการ | การก่องหน้ผูกพัน/ ลงนามในสัญญา | โครงการ | การเบิกจ่ายงบประมาณ |
|---|-----------|-----------------------------------|-----------|---------------------|
| การบริหารจัดการองค์กรและการบริหารงานที่โปร่งใส | ๒ | ๑๕๘,๖๘๐.๐๐ | ๒ | ๑๕๘,๖๘๐.๐๐ |
| การพัฒนาด้านการศึกษา | ๘ | ๖,๓๐๑,๙๐๐.๐๔ | ๘ | ๖,๓๐๑,๙๐๐.๐๔ |
| การพัฒนาด้านคุณภาพชีวิต | ๒๐ | ๑,๔๘๑,๖๗๘.๐๐ | ๒๐ | ๑,๔๘๑,๖๗๘.๐๐ |
| การพัฒนาด้านโครงสร้างพื้นฐาน | ๒ | ๒๓๗,๐๐๐.๐๐ | ๒ | ๒๓๗,๐๐๐.๐๐ |
| การพัฒนาด้านเศรษฐกิจ ส่งเสริมอาชีพ และสร้างรายได้ | ๖ | ๑,๐๒๗,๖๘๐.๐๐ | ๖ | ๑,๐๒๗,๖๘๐.๐๐ |
| การพัฒนาการท่องเที่ยว | ๓ | ๑๑๗,๔๗๐.๐๐ | ๓ | ๑๑๗,๔๗๐.๐๐ |
| รวม | ๔๑ | ๙,๓๒๔,๔๐๘.๐๔ | ๔๑ | ๙,๓๒๔,๔๐๘.๐๔ |

รายงานสรุปผลการดำเนินงาน ปี ๒๕๕๙

อบต.เกาะลันตาน้อย เกาะลันตา จ.กระบี่

| ยุทธศาสตร์ | แผนการดำเนินการทั้งหมด | | อนุมัติงบประมาณ | | ลงนามสัญญา | | เบิกจ่าย | | ๑๐๐% | |
|---|------------------------|----------|-----------------|----------|--------------|----------|--------------|----------|--------------|----------|
| | จำนวนโครงการ | งบประมาณ | จำนวนโครงการ | งบประมาณ | จำนวนโครงการ | งบประมาณ | จำนวนโครงการ | งบประมาณ | จำนวนโครงการ | งบประมาณ |
| ๑.การพัฒนาโครงสร้างพื้นฐาน | ๔๙.๐ | ๘๑๘.๖๕ | ๓.๐ | ๑.๐๙ | ๓.๐ | ๑.๐๘ | ๓.๐ | ๑.๐๘ | ๒.๐ | ๐.๗๒ |
| ๒.การบริหารจัดการองค์กรและการบริหารงานที่โปร่งใส | ๖.๐ | ๐.๙๒ | ๔.๐ | ๑.๔๓ | ๔.๐ | ๐.๖๒ | ๔.๐ | ๐.๖๒ | ๔.๐ | ๐.๖๒ |
| ๓.การพัฒนาด้านเศรษฐกิจ ส่งเสริมอาชีพ และสร้างรายได้ | ๑๖.๐ | ๑.๐๖ | ๗.๐ | ๐.๓๑ | ๕.๐ | ๐.๑๙ | ๕.๐ | ๐.๑๙ | ๕.๐ | ๐.๑๙ |
| ๔.การพัฒนาแหล่งท่องเที่ยว | ๑๒.๐ | ๗.๗๕ | ๔.๐ | ๐.๒๒ | ๓.๐ | ๐.๑๘ | ๓.๐ | ๐.๑๘ | ๓.๐ | ๐.๑๘ |
| ๕.การพัฒนาการศึกษา | ๑๕.๐ | ๕.๒๒ | ๑๑.๐ | ๗.๕๖ | ๑๑.๐ | ๖.๘๒ | ๑๑.๐ | ๖.๖๒ | ๑๐.๐ | ๓.๔๙ |
| ๖.การพัฒนาคุณภาพชีวิต | ๔๘.๐ | ๑๘.๒๗ | ๓๐.๐ | ๒.๖๗ | ๒๔.๐ | ๑.๔๘ | ๒๔.๐ | ๑.๔๒ | ๒๓.๐ | ๑.๔๑ |

การใช้จ่ายงบประมาณ

อบต.เกาะลันตาน้อย มีการใช้จ่ายงบประมาณในการดำเนินโครงการตามข้อบัญญัติงบประมาณ โดยได้มีการก่อกำหนดผู้กักพัน/ ลงนามในสัญญา รวม ๕๐ โครงการ จำนวนเงิน ๑๐,๓๖๐,๑๘๐ บาท มีการเบิกจ่ายงบประมาณ จำนวน ๕๐ โครงการ จำนวนเงิน ๑๐,๑๐๑,๔๘๐ ล้านบาท สามารถจำแนกตามยุทธศาสตร์ ได้ดังนี้

| ยุทธศาสตร์ | โครงการ | การก่อกำหนดผู้กักพัน/ ลงนามในสัญญา | โครงการ | การเบิกจ่ายงบประมาณ |
|---|-----------|---------------------------------------|-----------|----------------------|
| การพัฒนาด้านโครงสร้างพื้นฐาน | ๓ | ๑,๐๘๒,๗๐๐.๐๐ | ๓ | ๑,๐๘๒,๐๐๐.๐๐ |
| การบริหารจัดการองค์กรและการบริหารงานที่โปร่งใส | ๔ | ๖๑๙,๒๙๕.๕๐ | ๔ | ๖๑๙,๒๙๕.๕๐ |
| การพัฒนาด้านเศรษฐกิจ ส่งเสริมอาชีพ และสร้างรายได้ | ๕ | ๑๘๕,๒๘๐.๐๐ | ๕ | ๑๘๕,๒๘๐.๐๐ |
| การพัฒนาแหล่งท่องเที่ยว | ๓ | ๑๗๗,๘๐๐.๐๐ | ๓ | ๑๗๗,๘๐๐.๐๐ |
| การพัฒนาด้านการศึกษา | ๑๑ | ๖,๘๑๗,๒๒๐.๖๘ | ๑๑ | ๖,๖๑๙,๒๒๐.๖๘ |
| การพัฒนาด้านคุณภาพชีวิต | ๒๔ | ๑,๔๗๗,๘๘๔.๐๐ | ๒๔ | ๑,๔๑๗,๘๘๔.๐๐ |
| รวม | ๕๐ | ๑๐,๓๖๐,๑๘๐.๑๘ | ๕๐ | ๑๐,๑๐๑,๔๘๐.๑๘ |

๑.๒ การประเมินผลกรรนำแผนพัฒนาท้องถิ่นไปปฏิบัติในเชิงปริมาณและเชิงคุณภาพพ.ศ. ๒๕๕๗-๒๕๖๐

การประเมินผลกรรนำแผนพัฒนาท้องถิ่นไปปฏิบัติในเชิงปริมาณพ.ศ. ๒๕๕๗-๒๕๖๐ซึ่งตามที่ได้ดำเนินการจัดทำแผนพัฒนาขึ้นมาเพื่อใช้เป็นเครื่องมือในการพัฒนาพื้นที่ไม่ขอตอ้งการบริหารส่วนตำบลละกันมากนักน้อย ให้บรรลุเป้าหมายที่วางไว้ เกิดประสิทธิภพประสิทธิผลสูงสุดในการแก้ปัญหาให้กับประชาชน ในการจัดทำแผนพัฒนานั้นจะตอ้งมีการติดตามและประเมินแผนพัฒนา ตามระเบียบกระทรวงมหาดไทย ว่าด้วยการจัดทำแผนขององค์กรปกครองส่วนท้องถิ่น พ.ศ. ๒๕๕๘ และแก้ไขเพิ่มเติม ฉบับที่ ๒ พ.ศ. ๒๕๕๙ หมวดค ๖ ข้อ ๒๙(๓) โดยคณะกรรมการติดตามและประเมินแผนพัฒนาเป็นผู้ดำเนินการติดตามและประเมินผลแผนพัฒนาซึ่งคณะกรรมการจะตอ้งดำเนินการกำหนดแนวทาง วิธีการในการติดตามและประเมินผลแผนพัฒนาดำเนินการติดตามประเมินผลแผนพัฒนา รายงานผลและเสนอความเห็นซึ่งได้จากการติดตามและประเมินผลแผนพัฒนาต่อผู้บริหารท้องถิ่น เพื่อให้ผู้บริหารท้องถิ่นเสนอต่อสภาท้องถิ่น และคณะกรรมการพัฒนาท้องถิ่น พร้อมทั้งประกาศผลการติดตามและประเมินผลแผนพัฒนาให้ประชาชนในท้องถิ่นทราบในที่เปิดเผยภายในสิบห้าวันนับแต่วันรายงานผลและเสนอความเห็นดังกล่าวและตอ้งปิดประกาศไว้เป็นระยะเวลาไม่น้อยกว่าสามสิบวันโดยอย่างน้อยปีละสองครั้งภายในเดือนเมษายนและภายในเดือนตุลาคมของทุกปีซึ่งรายละเอียดดังกล่าว มีดังนี้

- เชิงปริมาณ

➤ ตารางสรุปผลการดำเนินงานตามแผนดำเนินงานประจำปีงบประมาณ พ.ศ. ๒๕๕๗

| ยุทธศาสตร์ | จำนวนโครงการ | | ค่าเป้าหมาย |
|---|-------------------------|----------------------|-------------|
| | แผนพัฒนาสามปี พ.ศ. ๒๕๕๗ | ปีงบประมาณ พ.ศ. ๒๕๕๗ | |
| ๑.ด้านการบริหารจัดการองค์กร | ๑๕ | ๔ | ๓ |
| ๒.ด้านการศึกษา | ๒๔ | ๘ | ๘ |
| ๓.ด้านคุณภาพชีวิต | ๕๒ | ๑๘ | ๑๒ |
| ๔.ด้านโครงสร้างพื้นฐาน | ๖๗ | ๑ | ๑ |
| ๕.ด้านเศรษฐกิจ ส่งเสริมอาชีพ และสร้างรายได้ | ๒๘ | ๓ | ๓ |
| ๖.ด้านการท่องเที่ยว | ๑๔ | ๒ | ๒ |
| รวม | ๒๐๐ | ๓๖ | ๓๘ |




สรุปในปีงบประมาณ พ.ศ. ๒๕๕๗ สามารถดำเนินงานตามแผนดำเนินงานได้สำเร็จตาม

วัตถุประสงค์โครงการ คิดเป็น ร้อยละ ๘๐.๕๕


➤ ตารางสรุปผลการดำเนินงานตามแผนดำเนินงานประจำปีงบประมาณ พ.ศ. ๒๕๕๘

| ยุทธศาสตร์ | จำนวนโครงการ | | |
|--|-------------------------|---------------------------|-----------|
| | แผนพัฒนาสามปี พ.ศ. ๒๕๕๘ | แผนการดำเนินงาน พ.ศ. ๒๕๕๘ | ดำเนินการ |
| ๑.ด้านการบริหารจัดการองค์กร | ๑๓ | ๓ | ๒ |
| ๒.ด้านการศึกษา | ๒๑ | ๑๐ | ๘ |
| ๓.ด้านคุณภาพชีวิต | ๕๒ | ๒๗ | ๒๐ |
| ๔.ด้านโครงสร้างพื้นฐาน | ๔๗ | ๕ | ๒ |
| ๕.ด้านเศรษฐกิจ สังคมอาเซียน และสร้างรายได้ | ๒๘ | ๖ | ๖ |
| ๖.ด้านการท่องเที่ยว | ๑๕ | ๓ | ๓ |
| รวม | ๑๗๖ | ๕๔ | ๔๑ |

 สรุปในปีงบประมาณ พ.ศ. ๒๕๕๘ สามารถดำเนินงานตามแผนดำเนินงานได้สำเร็จตามวัตถุประสงค์โครงการ คิดเป็น ร้อยละ ๗๕.๙๒


➤ ตารางสรุปผลการดำเนินงานตามแผนดำเนินงานประจำปีงบประมาณ พ.ศ. ๒๕๕๙

| ยุทธศาสตร์ | จำนวนโครงการ | | |
|--|-------------------------|---------------------------|-----------|
| | แผนพัฒนาสามปี พ.ศ. ๒๕๕๙ | แผนการดำเนินงาน พ.ศ. ๒๕๕๙ | ดำเนินการ |
| ๑.ด้านการบริหารจัดการองค์กร | ๔๙ | ๓ | ๓ |
| ๒.ด้านการศึกษา | ๖ | ๔ | ๔ |
| ๓.ด้านคุณภาพชีวิต | ๑๖ | ๗ | ๕ |
| ๔.ด้านโครงสร้างพื้นฐาน | ๑๒ | ๔ | ๓ |
| ๕.ด้านเศรษฐกิจ สังคมอาเซียน และสร้างรายได้ | ๑๕ | ๑๑ | ๑๑ |
| ๖.ด้านการท่องเที่ยว | ๔๘ | ๓๐ | ๒๔ |
| รวม | ๑๔๖ | ๕๙ | ๔๐ |

 สรุปในปีงบประมาณ พ.ศ. ๒๕๕๙ สามารถดำเนินงานตามแผนดำเนินงานได้สำเร็จตามวัตถุประสงค์โครงการ คิดเป็น ร้อยละ ๘๔.๗๕

▶ ตารางสรุปผลการดำเนินงานตามแผนดำเนินงานประจำปีงบประมาณ พ.ศ. ๒๕๖๐

| ยุทธศาสตร์ | จำนวนโครงการ | | |
|---|----------------------------|------------------------------|----------------------|
| | แผนพัฒนาสามปี พ.ศ. ๒๕๖๐ | แผนการดำเนินงาน พ.ศ. ๒๕๖๐ | ดำเนินการ ทั้งหมด |
| ๑.ด้านการบริหารจัดการองค์กร | ๗ | ๕ | - |
| ๒.ด้านการศึกษา | ๑๖ | ๑๔ | - |
| ๓.ด้านคุณภาพชีวิต | ๔๖ | ๓๑ | - |
| ๔.ด้านโครงสร้างพื้นฐาน | ๔๗ | ๓ | - |
| ๕.ด้านเศรษฐกิจ ส่งเสริมอาชีพ และสร้างรายได้ | ๑๖ | ๙ | - |
| ๖.ด้านการท่องเที่ยว | ๑๑ | ๓ | - |
| รวม | ๑๔๓ | ๖๕ | |

 สรุปเป็นปีงบประมาณ พ.ศ. ๒๕๖๐ อยู่ในช่วงปีงบประมาณ

๒.ผลที่ได้รับจากการดำเนินงานในปีงบประมาณ พ.ศ. ๒๕๕๗- ๒๕๕๙

๒.๑ ผลที่ได้รับหรือผลที่สำคัญ

| ยุทธศาสตร์ | จำนวนโครงการ | | |
|---|---------------|------------|--------|
| | แผนพัฒนาสามปี | ปฏิบัติได้ | ร้อยละ |
| ๑.ด้านการบริหารจัดการองค์กร | ๗๗ | ๘ | |
| ๒.ด้านการศึกษา | ๕๑ | ๒๐ | |
| ๓.ด้านคุณภาพชีวิต | ๑๒๐ | ๓๗ | |
| ๔.ด้านโครงสร้างพื้นฐาน | ๑๒๖ | ๖ | |
| ๕.ด้านเศรษฐกิจ ส่งเสริมอาชีพ และสร้างรายได้ | ๗๑ | ๒๐ | |
| ๖.ด้านการท่องเที่ยว | ๑๔๘ | ๒๙ | |
| รวม | ๕๙๓ | ๑๒๐ | |

๒.๒ ผลกระทบ

ทำให้ประชาชนในเขตองค์การบริหารส่วนตำบลเกาะสันตยาน้อยไม่ได้รับการบริการสาธารณสุขที่มีประสิทธิภาพมีปริมาณที่น้อย

๓.สรุปปัญหาอุปสรรคการดำเนินงานที่ผ่านมาและแนวทางการแก้ไข ปีงบประมาณ พ.ศ. ๒๕๕๗-๒๕๕๘

ปัญหาอุปสรรคที่พบในการประเมินฯ

ยุทธศาสตร์ทั้ง ๖ ด้าน ตั้งไว้ในแผนพัฒนา จำนวน ๕๔๓ โครงการ แต่ปฏิบัติได้ ๑๒๐ โครงการ ถือว่านำไปสู่การปฏิบัติได้น้อยมาก

การวิเคราะห์แนวทางการแก้ไขปัญหาอุปสรรคที่ตรวจพบ

โดยภาพรวมแผนพัฒนาสามปี (พ.ศ.๒๕๕๘-๒๕๖๑) มีผลสัมฤทธิ์ของแผนที่สามารถนำไปปฏิบัติได้จริงค่อนข้างสูงแต่ยุทธศาสตร์ทั้ง ๖ ด้าน ตั้งไว้ในแผนพัฒนา จำนวน ๕๔๓ โครงการ แต่ปฏิบัติได้ ๑๒๐ โครงการ ถือว่านำไปสู่การปฏิบัติได้น้อยมาก ควรแก้ไขปัญหาโดยมอบหมายผู้ที่มีส่วนเกี่ยวข้องอันได้แก่ คณะกรรมการพัฒนาท้องถิ่น คณะกรรมการสนับสนุนการจัดทำแผน จัดทำแผนให้อยู่บนพื้นฐานของข้อเท็จจริงต่างงบประมาณ กล่าวคือ ไม่ควรกำหนดโครงการในแผนมากเกินกว่าสถานะทางการคลังของ อบต.

๓.สรุปปัญหาอุปสรรคการดำเนินงานที่ผ่านมาและแนวทางการแก้ไข ปีงบประมาณ พ.ศ. ๒๕๕๗-๒๕๖๐

ปัญหา

- ๑) เจ้าหน้าที่ไม่เพียงพอตามภาระหน้าที่รวมถึงเครื่องมือ เครื่องใช้ เทคโนโลยีในการทำงานมีไม่เพียงพอและไม่ทันสมัย
- ๒) ประชาชนมีความต้องการซึ่งความต้องการดังกล่าวเกินศักยภาพและขอบเขตอำนาจหน้าที่ขององค์การบริหารส่วนตำบลที่จะสามารถดำเนินการได้
- ๓) เจ้าหน้าที่ไม่สามารถดำเนินการ กิจกรรม/โครงการ ตามข้อบัญญัติงบประมาณที่ตั้งไว้ทั้งหมดได้ ซึ่งร้อยละการดำเนินการลดลงจากปีที่ผ่านมา
- ๔) จัดทำแผนพัฒนาสามปีไม่ได้คำนึงถึงสถานะทางการคลังในการพิจารณาโครงการ/กิจกรรม ที่จะบรรจุในแผนพัฒนาสามปี
- ๕) การตั้งงบประมาณไม่เพียงพอและเหมาะสมกับภารกิจแต่ละด้านที่จะต้องดำเนินการ และตอบสนองการดำเนินการตามความเป็นจริง

อุปสรรค

- ๑) เจ้าหน้าที่ไม่เพียงพอตามภาระหน้าที่ อีกทั้ง เครื่องมือ เครื่องใช้ เทคโนโลยีในการทำงานมีไม่เพียงพอและไม่ทันสมัย ทำให้เกิดอุปสรรคในการดำเนินงานเป็นอย่างยิ่ง
- ๒) มีงบประมาณไม่เพียงพอต่อการดำเนินงานแก้ไข้ปัญหาของประชาชน

➤ แนวทางการแก้ไข

- (๑) ปรับปรุงแผนอัตรากำลังและสรรหาบุคลากรให้สอดคล้องกับแผนยุทธศาสตร์จัดทำแผนพัฒนาสามปีและให้มีความสอดคล้องกัน
- (๒) การดำเนินงานการจัดซื้อจัดหาสามปีให้เหมาะสมกับศักยภาพและอำนาจหน้าที่
- (๓) ให้ความรู้กับประชาชนและเจ้าหน้าที่เข้าใจถึงหลักการจัดทำแผนฯ
